

# EN LA VÍA

## CONECTADOS CON EL DESARROLLO

PROYECTO VIAL AUTOPISTA CONEXIÓN NORTE | REMEDIOS-ZARAGOZA-SEGOVIA-CAUCASIA

ANTES



AHORA



*La Autopista conexión Norte Cambió la historia de la movilidad en el la subregión del Nordeste y el departamento de Antioquia.*

BOLETÍN INFORMATIVO TRIMESTRAL | CONCESIÓN AUTOPISTAS DEL NORDESTE | EDICIÓN 29

## ESTAS SON LAS PANORÁMICAS DE LA AUTOPISTA CONEXIÓN NORTE ZARAGOZA- REMEDIOS



**Puente 5 - Remedios**



**Pr. 48 Sector La Porquera - Zaragoza**



**Pr. 50 Sector La Porquera - Zaragoza**



**Intersección Zaragoza - Zaragoza**



**Pr. 41 Sector El Deseo - Zaragoza**



**Pr. 41 Sector La Pablo Muera - Zaragoza**

# AUTOPISTAS DEL NORDESTE TE INVITA CUIDAR TU VÍA



La Autopista Conexión Norte es una vía construida con altos estándares de calidad, con el propósito de brindar una movilidad para rápida y segura a todos los colombianos, por ello, es importante que entre todos cuidemos los elementos que la componen. Queremos que tengas en cuenta las siguientes recomendaciones.

- No dañe las defensas metálicas
- No intervenga taludes y demás sin consentimiento de la Concesión Autopistas del Nordeste o la Agencia Nacional de Infraestructura
- No haga mal uso de los postes S.O.S
- No quitar o romper la señalización vertical de la vía
- No hacer construcciones en el derecho de vía
- No quitar, ni dañar las cercas instaladas

*Te invitamos a disfrutar de la vía y cuidar su infraestructura.*

# Avance General 145 km

## 99,75%

Remedios – Zaragoza 58 km  
Construcción

### 99,56%

Calzada Sencilla  
100% asfaltada

Carriles de  
adelantamiento

Señalización y  
demarcación



2 peajes



52 postes S.O.S



2 áreas de  
servicio



2 báscula

Zaragoza – Caucasia 82 km  
Rehabilitación

### 100%

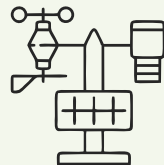
Carriles 3,65m

42 puentes

Defensas metálicas



24 cámaras  
De vía PTZ



Estaciones  
meteorológica



Paneles de  
mensajería

Variante Caucasia 5km  
Construcción

### 100%

Bermas 1,8m

2 Puentes peatonales

9 Paraderos buses



Ambulancia



Grúas



Carro Taller



Inspección Vial

# AUTOPISTAS DEL NORDESTE

Obras viales que conectan oportunidades



**1** Concesión Vía del Nus








**2** Concesión Río Magdalena

**3** Concesión Autopistas del Nordeste

## EN AUTOPISTAS DEL NORDESTE PROMOVEMOS LA SEGURIDAD VIAL



En Autopistas del Nordeste promovemos la seguridad vial, a través de campañas viales, jornadas de sensibilización vial, charlas, mensajes radiales y redes sociales, con el objetivo de disminuir los índices de accidentalidad en la Autopista Conexión Norte.

-  No exceder los límites de velocidad
-  Respetar las normas de tránsito
-  Estar atentos a la señalización vial
-  No realizar maniobras peligrosas
-  Contar con los documentos de su vehículo al día
-  Revisar el estado de su vehículo antes de la marcha
-  No consumir alcohol ni sustancias psicoactiva mientras conduce

Son algunas de las recomendaciones viales que se brindan a los usuarios de la vía y que sin lugar a dudas pueden salvaguardar su vida.



Campaña Vial Caucasia

## PREMIAMOS EL TRABAJO EN EQUIPO



13 familias que hacen parte del proyecto productivo AGROCINCUENTA, de la vereda El Cincuenta, municipio de Zaragoza, fueron los ganadores del concurso "Emprende Tú Futuro, Más Ideas, Más Empresas", realizado por la Concesión Autopistas del Nordeste, en alianza con la Cámara de Comercio del Magdalena Medio y Nordeste Antioqueño y la Concesión Autopistas Río Magdalena, con el objetivo de incentivar la conformación y fortalecimiento de las unidades productivas aledañas al proyecto Autopista Conexión Norte.

Entre los insumos que recibieron de manos de Autopistas del Nordeste se encuentran:

➔ 1 motor a gasolina 7.0 hp cilindraje

➔ 2 trasmallo de pesca de 20mts

➔ 1 blower turbina de piscicultura

➔ 2 cuchillo tramontina 9"



## GESTIÓN AMBIENTAL

La Concesión Autopistas del Nordeste S.A.S en el marco del cumplimiento de sus obligaciones ambientales, avanza en la ejecución de actividades para reducir los impactos que puedan generarse sobre la fauna y la flora del Proyecto.

En el corredor vial Remedios – Cauca, se adelantan las siguientes actividades:

### MONITOREO DE FAUNA

Los monitoreos se realizan de forma periódicas para evaluar tendencias y comprender el comportamiento de los animales



Entre las actividades ejecutadas se destacan:

- Rescate de fauna
- Registro mensual de la fauna atropellada
- Monitoreo por medio de camaras trampa
- Avistamientos

### INSTALACIÓN PASOS FAUNA

Son estructuras implementadas para garantizar el paso seguro de la fauna del Proyecto a través de la vía.



A la fecha se han instalado los siguientes pasos de fauna en la en el corredor vial:

Tipo de estructura	Construido
Paso seco Box Coulvert/Puente	9
Paso arborícola	5
Pasa ganado	6

Autopistas del Nordeste S.A.S., 2024

### MONITOREO DE EPÍFITAS

De manera mensual se llevan a cabo monitoreos y mantenimientos a 533 individuos de hábito epífita que se encuentran reubicados en el Predio La Arborada, Vereda Laureles del municipio de Segovia.



### AVANCES PLAN DESMANTELAMIENTO Y ABANDONO

Concluida la etapa de construcción, las instalaciones temporales como campamentos y áreas intervenidas para la operación de plantas y equipos, son desmanteladas completamente para su posterior recuperación mediante revegetalización.

A la fecha se han ejecutado actividades de recuperación mediante la revegetalización en las siguientes áreas:

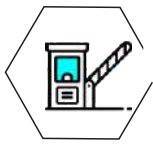
- 1 ·Empradización de los tramos de la vía puestos en operación.
- 2 ·Desmantelamiento de áreas empleadas como Campamentos y Zonas Industriales.
- 3 ·Áreas adyacentes de los puentes.






# INFORMATE

## PEAJES



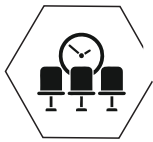
01

**Peaje Zaragoza:** ubicado en el Pr 21+100 vía Zaragoza- Caucasia



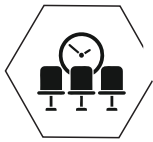
02

**Peaje Fraguas:** (sin operación a la fecha), está ubicado en el PR33+400 de la vía que conduce del municipio de Remedios a Zaragoza.



03

**Área de servicio UF2:** Ubicada en el Corredor vial Zaragoza – Caucasia, PR 20+700 sector Escarralao



04

**Área de servicio UF1:** Ubicación: Corredor vial Remedios – Zaragoza, PR 33+100 corregimiento Fraguas (Machuca) Segovia

Todas nuestras áreas de servicio cuentan con:



Parqueadero



Baños



Teléfonos públicos



Punto de información



Servicios viales.

## SERVICIOS VIALES



Grúa



Ambulancia



Carro Taller



Inspección Vial

Llámanos a la línea de emergencia 310 212 3246 o acércate al poste S.O.S más cercano.

Para conocer las novedades de la vía, visita nuestras redes sociales y sintoniza las emisoras Rumba Estéreo 91.3 F.M. y Nordeste Estéreo 89.4 Fm



Ambulancia



Carro Taller



Grúas

## ZONAS DE PESAJE

• Báscula Escarralao: ubicada en el Pr. 21+700

• Báscula Porvenir: ubicada en el Pr. 59+800

# CONOZCAMOS NUESTRA VÍA

## Sábes qué es un poste S.O.S y para qué sirven:

Este sistema de comunicación a través de postes S.O.S, instalados a lo largo de la Autopista Conexión Norte, cada 3 kilómetros, tiene como propósito la comunicación efectiva entre los usuarios viales y el Centro de Control y Operaciones, para brindar la mejor atención en casos de emergencia que se puedan presentar en la vía concesionada.



## Punto de Referencia (Pr)

Las señales (Pr) instalados en la Autopista Conexión Norte, son señales informativas, que significa puntos de referencia, para informar a los usuarios de la vía su posición en kilómetros, así como la identificación de la ruta y el tramo.

Tu ubicación en este caso se lee de la siguiente manera:

Punto de referencia (kilómetro)  
81, de la ruta 25, tramo 17.



# SOPA DE LETRAS

Hay varias acciones que no debes desarrollar en el espacio público o franjas de retiro de la Autopista Conexión Norte. Encuentra algunas de ellas.

INVACIONES

CASAS

PRODUCTOS

OBRAS

VENTAS

ENRAMADAS

BASURAS

CERCAS

RANCHOS

ESCOMBROS

VEHÍCULOS

ACCESOS

I	N	V	A	C	I	O	N	E	S	Y	U	I	O
E	L	E	T	Y	E	M	P	O	D	E	D	T	P
D	B	N	C	D	F	H	O	S	J	K	I	O	A
O	D	T	R	E	U	N	O	N	E	S	O	D	R
S	J	A	F	Y	N	A	L	M	E	N	A	E	T
N	E	S	D	B	Y	U	I	O	D	B	C	L	W
D	B	X	O	D	E	D	T	P	O	D	C	A	B
O	D	Z	S	J	K	I	O	A	S	J	E	S	E
P	R	O	D	U	C	T	O	S	D	B	S	P	S
T	Y	E	M	P	E	C	B	Z	O	D	O	E	D
C	D	F	H	O	E	Z	R	A	S	J	S	I	E
R	E	U	N	O	F	H	A	T	Y	E	M	P	L
F	Y	N	A	L	A	J	S	C	D	F	H	O	C
D	B	Y	U	I	A	X	Z	R	E	U	N	O	U
O	D	E	D	T	M	F	G	T	Y	E	M	P	T
S	J	K	I	O	E	Ñ	V	T	Y	E	M	P	R
N	E	S	O	D	E	B	T	C	D	F	H	O	P
D	B	Y	U	I	S	A	D	A	M	A	R	N	E
T	E	C	C	E	G	S	F	Y	N	A	L	F	I
R	E	E	A	E	E	U	T	Y	E	M	P	T	T
P	F	R	D	F	N	R	C	D	F	H	O	C	O
E	A	C	A	A	T	A	R	E	U	N	O	R	D
I	A	A	C	A	Y	S	F	Y	N	A	L	F	E
T	M	S	U	M	O	X	T	Y	E	M	P	T	L
O	E	S	A	E	P	Ñ	C	D	F	H	O	C	A
D	E	U	N	S	O	H	C	N	A	R	S	A	S
E	F	R	T	L	S	A	M	P	E	T	O	N	P
L	U	A	P	U	S	O	R	B	M	O	C	S	E
T	C	S	E	T	F	Y	N	A	L	F	F	Y	R
R	A	S	R	R	T	Y	E	M	P	T	T	Y	T
P	S	U	Y	E	C	D	F	H	O	C	C	D	O
E	A	R	N	S	T	Y	E	M	P	T	Y	E	N
I	S	A	O	B	S	O	L	U	C	I	H	E	V

# PEAJE FRAGUAS

Sabías que su recaudo permitirá la operación y el mantenimiento de la Autopista Conexión Norte, para que sigas disfrutando de una vía con excelentes condiciones de movilidad



## ATENCIÓN AL USUARIO



Oficina Principal: km 21+100 vía Zaragoza - Cauca (Escarralao)



Horario de Atención:  
8: 00 am a 5:00 pm



3102111514



[atencionusuarios@autopistasdelnordeste.com.co](mailto:atencionusuarios@autopistasdelnordeste.com.co)

## REDES SOCIALES



[@autopistasdelnordeste](https://www.facebook.com/autopistasdelnordeste)



[@AutoDelNordeste](https://twitter.com/AutoDelNordeste)



[Autopistas del Nordeste](https://www.youtube.com/Autopistas del Nordeste)



[www.autopistasdelnordeste.com.co](http://www.autopistasdelnordeste.com.co)