

Bogotá, D.C., 27 DIC 2024

DENIS MARGOTH RICARDO ESQUIVEL (quien se identificaba con C.C. No. 39.287.973) y/o **HEREDEROS DETERMINADOS E INDETERMINADOS**
Predio Cra 8 Este N 2b Sur - 17 Mz 12 Lote 18
Barrio Las Malvinas
Caucasia- Antioquia

REF: CONTRATO 009 del 10 de diciembre de 2014, bajo el esquema de Asociación Público Privada No. 009 en los términos de la Ley 1508 del 2012. Otorgamiento de la Concesión para la elaboración de los estudios y diseños definitivos, financiación, gestión ambiental, predial y social, construcción, mejoramiento, rehabilitación, operación, mantenimiento y reversión de la Concesión Autopista Conexión Norte, del proyecto "Autopistas para la Prosperidad".

Asunto: NOTIFICACIÓN POR AVISO de la Oferta Formal de Compra ADN-GP-4141 del 12 de diciembre de 2024. Predio: ACN-02-0328.

Respetados Señores,

De conformidad con lo establecido en el artículo 69 del Código de Procedimiento Administrativo y de lo Contencioso Administrativo que textualmente dispone: **NOTIFICACIÓN POR AVISO.** "Si no pudiere hacerse la notificación personal al cabo de los cinco (5) días del envío de la citación, esta se hará por medio de aviso que se remitirá a la dirección, al número de fax o al correo electrónico que figuren en el expediente o puedan obtenerse del registro mercantil, acompañado de copia íntegra del acto administrativo. El aviso deberá indicar la fecha y la del acto que se notifica, la autoridad que lo expidió, los recursos que legalmente proceden, las autoridades ante quienes deben interponerse, los plazos respectivos y la advertencia de que la notificación se considerará surtida al finalizar el día siguiente al de la entrega del aviso en el lugar de destino.

Cuando se desconozca la información sobre el destinatario, el aviso, con copia íntegra del acto administrativo, se publicará en la página electrónica y en todo caso en un lugar de acceso al público de la respectiva entidad por el término de cinco (5) días, con la advertencia de que la notificación se considerará surtida al finalizar el día siguiente al retiro del aviso.

En el expediente se dejará constancia de la remisión o publicación del aviso y de la fecha en que por este medio quedará surtida la notificación personal."

SERVICIOS POSTALES NACIONALES S.A.
REGIONAL: NOTICACIÓN
OFICINA: CAUCASIA
COPIA COTEJADA CON EL ORIGINAL DEL ENVÍO No.: 00049979883
FECHA: 27-12-24

SERVICIOS POSTALES NACIONALES S.A.
EX. CAUCASIA
27 DIC. 2024
052410
ANTIOQUIA
EXPEDIO SPU

Teniendo en cuenta que, el oficio de citación ADN-GP-4142 del 12 de diciembre de 2024, fue enviado a la dirección del predio ACN-02-0328, Cra 8 Este N 2b Sur – 17 Mz 12 Lote 18, ubicado en el Barrio las Malvinas, jurisdicción del Municipio de Caucasia, Departamento de Antioquia, mediante guía No. RB790600455CO de la empresa de Servicios Postales Nacionales S.A. 472, con constancia de recibo del 14 de diciembre de 2024, en el cual el Concesionario **Autopistas de Nordeste S.A.S.**, les instó a comparecer para notificarse personalmente de la Oferta Formal de Compra ADN-GP-4141 del 12 de diciembre de 2024, con asunto *“Oficio por el cual se dispone la adquisición de una franja de terreno del predio urbano denominado Cra 8 Este N 2b Sur – 17 Mz 12 Lote 18, ubicado en el Barrio las Malvinas, jurisdicción del Municipio de Caucasia, Departamento de Antioquia, identificado con la Cédula Catastral No. 05 154 01 00 00 47 0046 0007 0 00 00 0000, Matrícula Inmobiliaria No. 015- 67472 de la Oficina de Registro de Instrumentos Públicos de Caucasia y Ficha Predial No. ACN-02-0328”*, y a la fecha no se ha podido surtir la notificación personal del mencionado acto.

Se procede a efectuar la Notificación Por Aviso dando aplicabilidad al inciso 1º del artículo 69 del Código de Procedimiento Administrativo y de lo Contencioso Administrativo así:

AVISO

El Concesionario **Autopistas de Nordeste S.A.S.**, expidió la Oferta Formal de Compra ADN-GP-4141 del 12 de diciembre de 2024, con asunto *“Oficio por el cual se dispone la adquisición de una franja de terreno del predio urbano denominado Cra 8 Este N 2b Sur – 17 Mz 12 Lote 18, ubicado en el Barrio las Malvinas, jurisdicción del Municipio de Caucasia, Departamento de Antioquia, identificado con la Cédula Catastral No. 05 154 01 00 00 47 0046 0007 0 00 00 0000, Matrícula Inmobiliaria No. 015- 67472 de la Oficina de Registro de Instrumentos Públicos de Caucasia y Ficha Predial No. ACN-02-0328”*,

Contra la Oferta Formal de compra anteriormente enunciada NO procede ningún recurso de conformidad con el artículo 61 de la Ley 388 de 1997 y 75 del Código de Procedimiento Administrativo y de lo Contencioso Administrativo.

Es de indicar que en la comunicación de citación con consecutivo ADN-GP-4142 del 12 de diciembre de 2024, se les informó las condiciones de modo, tiempo y lugar para efectuar la respectiva notificación personal.

De igual manera se le advierte que la notificación se considerará surtida al finalizar el día siguiente al de la entrega de este Aviso en el lugar de destino.



Acompaño para su conocimiento copia de la Oferta Formal de Compra ADN-GP-4141 del 12 de diciembre de 2024, objeto de notificación, con sus respectivos anexos.

Cordialmente,

JUAN DANIEL SANCHEZ RODRIGUEZ
Firmado digitalmente
por JUAN DANIEL
SANCHEZ RODRIGUEZ
Fecha: 2024.12.26
14:39:08 -05'00'

Juan Daniel Sánchez Rodríguez
Gerente General

AUTOPISTAS DEL NORDESTE S.A.S

Firma delegataria de la Agencia Nacional de Infraestructura – ANI

Anexo: Copia de la Oferta Formal de Compra ADN-GP-4141 del 12 de diciembre de 2024, Copia de la Ficha Predial y Plano Predial, Avalúo comercial corporativo y Certificado del Uso del Suelo expedido por la Oficina de Planeación del Municipio de Caucaia.

Elaboró: Abogado Predial (R. Romero)
Revisó: Coord. Predial (J. Mercado)
Aprobó: Dir. Predial (C. Salamanca)



Bogotá, D.C., 12 DIC 2024

Señores

DENIS MARGOTH RICARDO ESQUIVEL (quien se identificaba con C.C. No. 39.287.973)
y/o HEREDEROS DETERMINADOS E INDETERMINADOS
Predio Cra 8 Este N 2b Sur – 17 Mz 12 Lote 18
Barrio Las Malvinas
Caucasia- Antioquia

REF: CONTRATO 009 del 10 de diciembre de 2014, bajo el esquema de Asociación Público Privada No. 009 en los términos de la Ley 1508 del 2012. Otorgamiento de la Concesión para la elaboración de los estudios y diseños definitivos, financiación, gestión ambiental, predial y social, construcción, mejoramiento, rehabilitación, operación, mantenimiento y reversión de la Concesión Autopista Conexión Norte, del proyecto "Autopistas para la Prosperidad".

Asunto: Oficio por el cual se dispone la adquisición de una franja de terreno del predio urbano denominado Cra 8 Este N 2b Sur – 17 Mz 12 Lote 18, ubicado en el Barrio las Malvinas, jurisdicción del Municipio de Caucaasia, Departamento de Antioquia, identificado con la Cédula Catastral No. 05 154 01 00 00 47 0046 0007 0 00 00 0000, Matrícula Inmobiliaria No. 015- 67472 de la Oficina de Registro de Instrumentos Públicos de Caucaasia y Ficha Predial No. ACN-02-0328.

Respetados Señores,

Como es de conocimiento general, la AGENCIA NACIONAL DE INFRAESTRUCTURA-ANI, identificada con Nit. 830.125.996.9, en coordinación con el Concesionario AUTOPISTAS DEL NORDESTE S.A.S., identificado con Nit. 900.793.991-0, en virtud del Contrato de Concesión No. 009 de 2014, adelanta el Proyecto vial Autopista Conexión Norte, "Autopistas para la Prosperidad", como parte de la modernización de la Red Vial Nacional.

De acuerdo con el mencionado Contrato de Concesión y con fundamento en el artículo 34 de la Ley 105 de 1993, la AGENCIA NACIONAL DE INFRAESTRUCTURA-ANI ha delegado a AUTOPISTAS DEL NORDESTE S.A.S., la totalidad del proceso de adquisición predial de los inmuebles necesarios para la ejecución del mencionado Proyecto Vial.

En virtud de lo anteriormente expuesto, AUTOPISTAS DEL NORDESTE S.A.S., en nombre de la AGENCIA NACIONAL DE INFRAESTRUCTURA-ANI, de conformidad con lo establecido en el Artículo Artículo 13 de la Ley 9ª de 1989, el artículo 61 de la Ley 388 de 1997, artículo 23 y 37 de la Ley 1682 de 2013, modificada por la Ley 1742 de 2014, Decreto Reglamentario 1420 de Julio 24 de 1998, Resolución No. 620 de septiembre 23 de 2008 del Instituto Geográfico Agustín Codazzi (IGAC), Resolución No. 898 de 2014 del Instituto Geográfico Agustín Codazzi (IGAC), Resolución 1044 de 2014 del Instituto Geográfico Agustín Codazzi (IGAC), la Resolución 316 del 18 de marzo de 2015 del Instituto Geográfico Agustín Codazzi (IGAC), requiere comprar por

motivo de utilidad pública e interés social y de conformidad con los estudios de viabilidad técnica un área de SETENTA METROS CUADRADOS (70.00 m²) del inmueble en referencia, incluida las construcciones anexas y cultivos y/o especies que allí se encuentren, área debidamente delimitada y alinderada dentro de las Abscisa Inicial K80+332.68 I- Abscisa Final K80+341.04 I, conforme al requerimiento contenido en la ficha predial No. ACN-02-0328 de fecha 01 de febrero de 2021, modificada el 14 de enero de 2023 copia que se acompaña.

El valor total de la oferta de compra es la suma de CUARENTA Y OCHO MILLONES OCHOCIENTOS SETENTA Y TRES MIL CIENTO DOS PESOS CON SETENTA CENTAVOS MONEDA CORRIENTE (\$48.873.102,70M/CTE), según avalúo Comercial elaborado por la Corporación Registro de Avaluadores y Lonja Colombiana de la Propiedad Raíz, de fecha 10 del mes de abril de 2024, el cual se discrimina así:

ÍTEM	DESCRIPCIÓN	UND	ÁREA AFECTADA	VALOR UNITARIO	VALOR TOTAL
TERRENO					
1	UF1	m ²	32,87	\$ 244.523,81	\$ 8.037.497,63
			37,13	\$ 244.523,81	\$ 9.079.169,07
Total Terreno					\$ 17.116.666,70
CONSTRUCCIONES					
	C1: Vivienda	m ²	58,51	\$ 400.000	\$ 23.404.000,00
Total Construcciones					\$ 23.404.000,00
ANEXOS					
	Ca1: Baño	m ²	4,14	\$ 313.200	\$ 1.296.648,00
	Ca2: Zona Dura	m ²	35,00	\$ 169.400	\$ 5.929.000,00
	Ca3: Muro	m	5,55	\$ 189.100	\$ 1.049.505,00
Total Anexos					\$ 8.275.153,00
CULTIVOS Y/O ELEMENTOS PERMANENTES					
Elementos permanentes					\$ 77.283,00
Total Cultivos y/o Elementos Permanentes					\$ 77.283,00
TOTAL AVALÚO DE LA FRANJA AFECTADA					\$ 48.873.102,70

En ese orden de ideas, nos permitimos comunicarle que de conformidad con lo estipulado en los artículos 23 y 37 de la Ley 1682 de 2013, el artículo 6 de la Ley 1742 de 2014 y la Resolución 898 de 2014 del IGAC, modificada parcialmente por la Resolución 1044 de 2014 del IGAC, dentro del Avalúo Comercial Corporativo, se encuentra incluida la valoración de la indemnización por concepto de daño emergente y lucro cesante. Sin embargo, del valor que se notifica por medio de esta oferta de compra se excluyen los derechos notariales y de registro contemplados en la citada resolución, toda vez que tales valores serán cancelados directamente por La Concesión a las entidades correspondientes.

Según el estudio de títulos, la zona de terreno que se requiere pertenece a la señora DENIS MARGOTH RICARDO ESQUIVEL, identificada con cedula de ciudadanía No. 39.287.973, quien adquirió mediante Cesión a título gratuito de bienes fiscales, a través de la Resolución No. 1667 del 30 de diciembre de 2011, expedida por la Alcaldía de Cauca, acto debidamente registrado en la anotación 02 del folio de matrícula inmobiliaria No. 015-67472 de la Oficina de Instrumentos Públicos de Cauca.

En caso de que se llegare a una enajenación voluntaria en los precisos términos de Ley, el método para cuantificar el valor que se cancelará a cada propietario, será la fórmula aritmética más expedita para distribuir el pago a cada beneficiario según su participación en el dominio o posesión regular inscrita, y el plazo para entregarlo se pactará de común acuerdo en la Promesa de Compraventa o Escritura Pública respectiva. En todo caso, el precio total se cancelará sólo cuando se verifique la inscripción del acto de Compraventa en el Folio de Matrícula Inmobiliaria en favor de la AGENCIA NACIONAL DE INFRAESTRUCTURA-ANI.

Le informamos, además, de manera completa, para su conocimiento, los posibles procesos que se pueden presentar como son:

1. *Enajenación Voluntaria:* A partir de la comunicación de la presente oferta de compra, cuentan ustedes con un plazo de quince (15) días hábiles para manifestar su voluntad sobre esta oferta, bien sea aceptándola o rechazándola, mediante oficio dirigido a las oficinas de AUTOPISTAS DEL NORDESTE S.A.S., ubicadas en El Centro de Control de Operaciones (CCO) Km 21+100, vía Zaragoza-Cauca-Antioquia, teléfono: 3228182790.

Se entenderá que el propietario o poseedor regular del predio renuncia a la negociación cuando:

- Guarden silencio sobre la oferta de negociación directa,
- Dentro del plazo para aceptar o rechazar la oferta no se logre acuerdo,
- No suscriban la Escritura o la Promesa de Compraventa respectiva en los plazos fijados en la presente por causas imputables a ellos mismos.

En caso de aceptarla, se suscribirá Escritura Pública de Compraventa o la Promesa de Compraventa dentro de los diez (10) días hábiles siguientes a la aceptación.

2. *Expropiación Judicial:* En caso de no llegar a un acuerdo de enajenación voluntaria durante el término establecido anteriormente, será obligatorio iniciar el proceso de expropiación judicial si transcurridos treinta (30) días hábiles después de la comunicación de esta oferta de compra, no se haya llegado a un acuerdo formal contenido en un contrato de promesa de compraventa y/o escritura pública; conforme lo establecido en el artículo 4º de Ley 1742 del 26 de diciembre de 2014 que adoptó medidas y disposiciones para los proyectos de infraestructura de que trata la Ley 1682 de 2013.

No obstante, durante el proceso de expropiación y siempre y cuando no se haya dictado sentencia, será posible que los propietarios y AUTOPISTAS DEL NORDESTE S.A.S., firma delegataria de la AGENCIA NACIONAL DE INFRAESTRUCTURA-ANI, lleguen a un acuerdo para la enajenación voluntaria, caso en el cual se pondrá fin al proceso.

Con el objeto de facilitar la comunicación entre usted y la AGENCIA NACIONAL DE INFRAESTRUCTURA-ANI, puede dirigirse a las oficinas de la sociedad AUTOPISTAS DEL NORDESTE S.A.S., ubicadas en El Centro de Control de Operaciones (CCO) Km 21+100, vía Zaragoza-Caucasia-Antioquia, teléfono: 3228182790.

Esta Oferta Formal de Compra será inscrita en el respectivo Folio de Matrícula Inmobiliaria, seguidamente de su notificación, en consecuencia, el Registrador se abstendrá de efectuar la inscripción de actos, limitaciones, gravámenes, medidas cautelares o afectaciones al dominio sobre el inmueble.

Contra la presente comunicación no procede ningún recurso en la vía gubernativa, de conformidad con lo dispuesto en los artículos 61 de la ley 388 de 1997 y 75 de la Ley 1437 de 2011- Código de Procedimiento Administrativo y de lo Contencioso Administrativo.

Acompañó para su conocimiento, copias de la Ficha y Plano Predial, Avalúo Comercial Corporativo y Certificado del Uso del Suelo. Así mismo, le indicamos en el cuerpo de este oficio las normas relativas a la enajenación voluntaria y a la expropiación por vía judicial.

Cordialmente,



Juan Daniel Sánchez Rodríguez
Gerente General
AUTOPISTAS DEL NORDESTE S.A.S
Firma delegataria de la Agencia Nacional de Infraestructura – ANI

Anexos: Copia de la Ficha Predial, copia del Plano técnico predial, copia del Avalúo Comercial Corporativo practicado y copia del Certificado del uso del suelo expedido por la Oficina de Planeación del municipio de Caucaña.

Elaboró: Abogada Predial (A. Turdociña)
Revisó: Coord. Predial (J. Mercado)
Aprobó: Dir. Predial (C. Salamanca)

Remitente
 Nombre/Razón Social: AUTOPISTAS DEL NORDESTE
 Dirección: KM 21 VIA ZARAGOZA - CAUCASIA
 Ciudad: CAUCASIA
 Departamento: ANTIOQUIA
 Código postal: CU004991796CO
 Envío



3005
 000

Fecha Admisión: 26/12/2024 22:33:52
 Fecha Aprox. Entrega: 30/12/2024
 Centro Operativo: EX.CAUCASIA
 Orden de servicio: 17609452

Remitente
 Nombre/Razón Social: AUTOPISTAS DEL NORDESTE
 Dirección: KM 21 VIA ZARAGOZA - CAUCASIA
 NIT/C.CIT.E
 Referencia: Teléfono: 736633839
 Código Postal
 Ciudad: CAUCASIA
 Depto: ANTIOQUIA
 Código Operativo: 3005000

Destinatario
 Nombre/Razón Social: DENIS MARGOTH RICARDO ESQUIVEL Y/O HEREDEROS DETERMINADOS E INDETERMINADOS
 Dirección: PREDIO CRA 8 ESTE # 2B SUR - 17 MZ 12 LT 18 LAS MALVINAS
 Tet: Código Postal
 Ciudad: CAUCASIA
 Depto: ANTIOQUIA
 Código Operativo: 3005000

Valores
 Dice Contener: NOT. POR AMISO ACN-02-0328
 Observaciones del cliente:
 Peso Físico(grs):100
 Peso Volumétrico(grs):0
 Peso Facturado(grs):100
 Valor Declarado:\$0
 Valor Flete:\$7.100
 Costo de manejo:\$0
 Valor Total:\$3.550 COP

EX.CAUCASIA
 NOR-OCCIDENTE
 3005
 000

Causal Devoluciones:

RE	Rehusado	C1	C2
NE	No existe	N1	N2
NS	No reside	FA	
NR	No reclamado	AC	
DE	Desconocido	FM	

Dirección errada
 Cerrado
 No contactado
 Fallecido
 Apartado Clazurado
 Fuerza Mayor

Firma nombre y/o sello de quien recibe:
 Showel w-fewi
 1038096817

C.C. [Firma] 30-12-24
 Hora:
 Fecha de entrega: 30/12/2024
 Distribuidor:
 Gestión de entrega: [Ter] [2do] [Fecha en fase de]



CU004991796CO



30050003005000CU004991796CO



Avalúo Comercial Corporativo
Urbano.
Lote.
Ficha Predial ACN-02-0328.

Abril de
2024

Autopistas del Nordeste S.A.S, Autopista Conexión
Norte.

Nombre del predio: CR 8 Este N 2B sur-17 MZ 12 Lo 18

Barrio: Las Malvinas.

Municipio: Caucaasia.

Departamento: Antioquia.

CAPÍTULOS

1. Información General
2. Documentos
3. Información Jurídica
4. Descripción Del Sector
5. Reglamentación Urbanística
6. Descripción Del Inmueble O Predio
7. Métodos Valuorios
8. Investigación Económica Indirecta (Ofertas)
9. Investigación Directa (Encuestas)
10. Cálculos Valor Terreno
11. Cálculos Valor Construcción y Anexos
12. Cálculos Valor Especies y Cultivos
13. Consideraciones
14. Resultado De Avalúo
15. Fotografías.
16. Documentos o información anexa.

CONTENIDO POR CAPÍTULOS**1. INFORMACIÓN GENERAL**

- 1.1. Solicitante.
- 1.2. Tipo de inmueble.
- 1.3. Tipo de avalúo.
- 1.4. Marco Normativo.
- 1.5. Departamento.
- 1.6. Municipio.
- 1.7. Barrio.
- 1.8. Dirección del inmueble.
- 1.9. Abscisado de área Requerida.
- 1.10 Uso Actual Del Inmueble.
- 1.11 Uso Por Norma.
- 1.12. Información Catastral.
- 1.13. Fecha visita al predio.
- 1.14. Fecha del informe de avalúo.

2. DOCUMENTOS**3. INFORMACIÓN JURÍDICA**

- 3.1. Propietario
- 3.2. Título de adquisición
- 3.3. Folio de Matricula
- 3.4. Observaciones jurídicas

4. DESCRIPCIÓN DEL SECTOR

- 4.1. Delimitación del sector
- 4.2. Actividad predominante
- 4.3. Estratificación socioeconómica
- 4.4. Vías importantes
- 4.5. Topografía
- 4.6. Servicios públicos
- 4.7. Servicios comunales
- 4.8. Vías de acceso y Transporte
- 4.9. Características climáticas

5. REGLAMENTACIÓN URBANÍSTICA**6. DESCRIPCIÓN DEL INMUEBLE O PREDIO**

- 6.1. Ubicación
- 6.2. Área del terreno
- 6.3. Linderos
- 6.4. Forma del Lote
- 6.5. Frente
- 6.6. Fondo
- 6.7. Relación Frente / Fondo
- 6.8. Vías de acceso al predio
- 6.9. Servicios públicos
- 6.10. Unidades fisiográficas
- 6.11. Estratificación
- 6.12. Áreas construidas
- 6.13. Características constructivas
- 6.14. Construcciones anexas
- 6.15. Cultivos y especies

7. MÉTODOS VALUATORIOS

8. INVESTIGACIÓN ECONÓMICA INDIRECTA (OFERTAS)
 - 8.1. Relación de ofertas obtenidas
 - 8.2. Depuración del mercado

9. INVESTIGACIÓN DIRECTA (ENCUESTAS)
 - 9.1 Procesamiento Estadístico (Investigación Directa)

10. CÁLCULOS VALOR TERRENO
 - 10.1. Procesamientos estadísticos (método de comparación)
 - 10.1.1. Análisis de datos obtenidos descriptivamente
 - 10.2. Ejercicios residuales. Método (técnica) residual

11. CÁLCULOS VALOR CONSTRUCCIÓN Y ANEXOS CONSTRUCTIVOS
 - 11.1. Costos de reposición.
 - 11.2. Depreciación (Fitto y Corvini)

12. CONSIDERACIONES GENERALES
13. RESULTADO DE AVALÚO
14. DOCUMENTOS E INFORMACION ANEXA.
15. FOTOGRAFÍAS
16. DOCUMENTOS O INFORMACIÓN ANEXA.

1. INFORMACIÓN GENERAL.

1.1. Solicitud: El presente informe de avalúo comercial se realiza en desarrollo de la orden de servicios para elaboración de avalúos comerciales corporativos N°060-DP-2023 celebrado entre Autopistas del Nordeste S.A.S y la Corporación Registro de Avaluadores Y Lonja Colombiana de la Propiedad Raíz.

1.2. Tipo de inmueble: Lote.

1.3. Tipo de avalúo: Comercial Corporativo Urbano.

1.4. Marco Jurídico: El avalúo comercial se realiza en el marco de la Ley 388 de 1997, Decreto 1420 de 1998, Resolución 620 de 2008 del Instituto Geográfico Agustín Codazzi, Resolución 898 de 2014 del IGAC, Resolución 1044 de 2014 del IGAC. Resolución 2684 de 2015 del Ministerio de Transporte.

1.5. Departamento: Antioquia.

1.6. Municipio: Caucasia.

1.7. Barrio: Las Malvinas.

1.8. Dirección del predio: CR 8 Este N 2B sur-17 MZ 12 Lo 18.

1.9. Abscisado de área requerida:

Abscisa Inicial:	80 + 332,68 Km.
Abscisa Final:	80 + 341,04 Km.
Margen:	Derecha

1.10. Uso actual del inmueble: Residencial.

1.11. Uso por norma: Residencial.

1.12. Información Catastral:

Departamento: 05 - ANTIOQUIA
Municipio: 154 - CAUCASIA
Cedula Catastral: 051540100004700460007000000000
Matrícula Inmobiliaria: 015-67472
Zona Física: - 35
Zona Geoeconómica: - 10
Área de terreno: 70,00 m²
Área construida: 0,00 m²



Fuente: Certificado Catastral Suministrado por la dirección de Sistemas de Información y Catastro de la gobernación de Antioquia.

1.11. Fecha de la visita al predio: 26 de marzo de 2024.

1.12. Fecha del informe de avalúo: 10 de abril de 2024.

2. DOCUMENTOS SUMINISTRADOS

A. Certificado catastral:

- Información Suministrada por la dirección de Sistemas de Información y Catastro de la gobernación de Antioquia.

B. Norma de usos del suelo:

Certificados de Uso del Suelo expedido por Planeación Municipal del predio con número catastral **051540100004700460007000000000**, **Barrio Las Malvinas, CR 8 ESTE N 2B SUR-17 MZ 12 LO 18**, firmado por Katerine Chunza Londoño secretaria de planeación del municipio de Caucasia, con fecha del 06 de noviembre de 2020.

C. Folio de Matricula:

- Folio 015-67472 de la oficina de registro de instrumentos públicos de Caucasia del 1 de febrero de 2023.

D. Ficha Predial:

- ACN-02-0328.

E. Planos topográficos:

- Ficha Gráfica ACN-02-0328.

3. INFORMACIÓN JURÍDICA

3.1. Propietario:

- Denis Margoth Ricardo Esquivel.

3.2. Título de adquisición:

- Transferencia De Dominio De Bienes Fiscales mediante Resolución 1667 del 30-12-2011 Alcaldía Municipal de Caucasia. DE: Municipio de Caucasia; A: Ricardo Esquivel Denis Maria.

Fuente: Certificado de Tradición y Libertad N° 015-67472 de la Oficina de Registro de Instrumentos Públicos de Caucasia impreso el 1 de febrero de 2023.

3.3. Matricula inmobiliaria:

- 015-67472 de la Oficina de Registros de Instrumentos Públicos de Caucasia.

Fuente: Certificado de Tradición y Libertad N° 015-67472 de la Oficina de Registro de Instrumentos Públicos de Caucasia impreso el 1 de febrero de 2023.

3.4. Observaciones jurídicas:

Anotación N.03: Fecha 17-01-2012 Radicación: 2012-015-6-117. Resolución 1667 del 30-12-2011 Alcaldía Municipal de Caucasia. Especificación: Limitación al Dominio: 0315 Cosntitución Patrimonio de Familia. Personas que intervienen en el acto: DE: Ricardo Esquivel Denis Maria; A: Su favor y al de los hijo menores habidos y por haber.

Fuente: Certificado de Tradición y Libertad N° 015-67472 de la Oficina de Registro de Instrumentos Públicos de Caucasia impreso el 1 de febrero de 2023.

4. DESCRIPCIÓN DEL SECTOR



Nomenclatura del Predio CR 8 ESTE N 2B SUR-17 MZ 12 LO 18	Barrio LAS MALVINAS
Municipio CAUCASIA	Departamento ANTIOQUIA

El municipio de Caucaasia se encuentra localizado al norte de Antioquia, en los límites con el departamento de Córdoba y en la subregión antioqueña del Bajo Cauca. Es uno de los municipios más importantes de la zona debido a su privilegiada ubicación geográfica, cerca de la confluencia de importantes afluentes colombianos como el río Cauca y el río Nechí. El área rural de Caucaasia, hace parte de la sabana de Córdoba y Sucre, en el lugar de confluencia de las subculturas paisa y sabanera (costeño).

El barrio Las Malvinas se ubica en el centro del municipio de Caucaasia por la vía que conduce de Caucaasia a Zaragoza se ubica al oeste de Vereda La Esperanza y Vereda Florida Baja y al sur de Vereda La Florida alta.

Fuente: http://www.caucasia-antioquia.gov.co/informacion_general.shtml e inspección ocular.

4.1. Delimitación del sector:

El barrio las Malvinas hace parte del corredor vial suburbano, limita al norte con la vereda campo alegre, al sur con vereda Los mangos, al oriente con la vereda El Tigre y el occidente con el Rio Cauca.

Fuente: [Link Descarga de Información Geográfica Catastro Antioquia. https://catastro.antioquia.gov.co/web/guest/inicio?p_p_state=maximized&p_p_mode=view&saveLastPath=false&_58_struts_action=%2Flogin%2Flogin&p_p_id=58&p_p_lifecycle=0&_58_redirect=%2Fweb%2Fguest%2Fdescarga-geografica](https://catastro.antioquia.gov.co/web/guest/inicio?p_p_state=maximized&p_p_mode=view&saveLastPath=false&_58_struts_action=%2Flogin%2Flogin&p_p_id=58&p_p_lifecycle=0&_58_redirect=%2Fweb%2Fguest%2Fdescarga-geografica) e Inspección Ocular.

4.2. Actividad predominante: Cauca es el mayor productor de ganado de la subregión, es considerada como centro comercial del Bajo Cauca, puesto que abastece de víveres, abarrotes e insumos a los demás municipios de la región. Se destaca el comercio informal o rebusque; gracias a su ubicación a orillas del río Cauca y junto a las troncales de la Paz y de Occidente se convierte en el punto de unión entre la Costa Atlántica y Antioquia. Las fuentes de empleo a nivel municipal se centran en los sectores de servicios, comercio, agricultura e industrial.

El predio presenta cercanía al corredor de expansión de los Mangos, sobre la vía Cauca- Zaragoza.

Fuente: http://www.caucasia-antioquia.gov.co/informacion_general.shtml e Inspección Ocular.

4.3. Topografía: Plana pendientes entre el 0% y el 7%.

4.4. Características Climáticas:

Ítem	Descripción
Temperatura:	28 °C (Promedio)
Precipitación:	2.530 mm (Promedio)
Altura sobre el nivel del mar:	50 msnm (Cabecera Municipal)

Fuente: http://www.caucasia-antioquia.gov.co/informacion_general.shtml y <http://es.climate-data.org/location/50344/>

4.5. Condiciones Agrologicas:



Ítem	Descripción
<p>Clase Agrologica:</p>	<p>CLASE 4 , 4-1 Ocupan los pisos térmicos cálido (4-1), templado (4-2) y frío (4-3). EL relieve varia de ligera a fuertemente ondulado, con pendientes inferiores al 25%. Los suelos son muy profundos a muy superficiales y muy fuertemente ácidos a neutros y fertilidad baja. Limitaciones: Presenta limitaciones moderadamente severas debido a una o más de las siguientes: profundidad efectiva superficial, escasa y mala distribución de las lluvias, erosión moderada, susceptibilidad a la erosión, media a alta saturación de aluminio, pendientes fuertemente inclinadas, fertilidad baja, moderados contenidos de fragmentos de roca superficiales o nivel freático superficial.</p>

	<p>Aptitudes: Son aptas para pastos y cultivos densos o de semibosque adaptados a las condiciones climáticas, aplicando prácticas de conservación.</p>
<p>Subclase Agrologica</p>	<p>4ps-2: Principales limitantes de uso: Una o más de las siguientes: pendientes moderadamente inclinadas, moderadamente susceptibilidad a la erosión y a los movimientos en masa, fuerte acidez, alta saturación de aluminio y baja fertilidad; algunos erosión ligera y otros pedregosidad superficial. Usos recomendados Agricultura con cultivos específicos de semibosque o densos, ganadería en pastos mejorados.</p>
<p>Vocación de Uso:</p>	<p>CPI – Agrícola. Uso principal: Cultivos permanentes intensivos. Tierras de relieve plano a moderadamente ondulado con pendientes hasta del 25%; limitaciones moderadas: suelos de baja fertilidad natural, con altos contenidos de aluminio intercambiable y pedregosidad superficial en sectores. Requieren prácticas moderadas de conservación y prácticas culturales: enmiendas, fertilización y drenaje.</p> <p>CTS – Agrícola. Uso principal: Cultivos transitorios semi intensivos. Tierras con pendientes hasta del 25% con limitaciones ligeras a moderadas por la inadecuada distribución de las lluvias. Sin restricciones para el establecimiento de cultivos de mayor permanencia, pastos y bosques. Requieren prácticas ligeras a moderadas de conservación de suelos y aguas: siembra en contorno, acequias de escorrentía, riego suplementario y las mencionadas en la clase anterior.</p>

Fuente: Instituto Geográfico Agustín Codazzi, Gobernación de Antioquia, Secretaria de Agricultura y Desarrollo Rural, Departamento Administrativo de Planeación. Estudio General de Suelos, Departamento de Antioquia. Mapa de Clasificación de Tierras por Capacidad de Uso escala 1:500.000, Mapa de Zonificación de Tierras escala 1:100.000, Mapa de Clasificación de Tierras por Capacidad de Uso escala 1:100.000.

4.6. Servicios públicos: El sector cuenta con servicios de energía eléctrica, acueducto veredal Y Gas Natural, prestada por Empresas Públicas de Medellín, EPM, que satisface las necesidades del Departamento de Antioquia.

4.7. Servicios comunales: Dada su cercanía al casco urbano de Caucaasia, este satisface todas las necesidades de servicios comunales a la zona, entre ellas se encuentra el Terminal de Transporte de Caucaasia, Catedral La Sagrada Familia de Caucaasia, Iglesia de la Inmaculada Concepción, Estadios Orlando Aníbal Monroy, Puente Carlos Lleras Restrepo con 1064 metros de longitud, sede Universidad de Antioquia entre otras.

4.8. Vías de acceso y transporte:

Actualmente se encuentran 3 vías principales con tres lugares de origen diferentes:

Vías desde Medellín	Vía intermunicipal, pavimentada y en regular estado de mantenimiento, que conecta Medellín – Barbosa – Antioquia – Yolombo – Yali _ Vegachi – Remedios – Segovia – Zaragoza – Caucaasia.
	Medellín – Don Matías – Santa Rosa de Osos – Yarumal – Valdivia – Tarazá y Caucaasia.
Desde Bogotá.	Bogotá – Honda – La Dorada - Doradal – El Santuario – Marinilla – Guarme _Medellín – Caucaasia
Desde la Costa Atlántica.	Costa Atlántica – Caucaasia.

El servicio de transporte es regular, prestado por particulares en camionetas, taxis, moto-taxis y buses intermunicipales.

5. REGLAMENTACIÓN URBANÍSTICA

Que de acuerdo al Plan de Ordenamiento Territorial (POT) DEL Municipio de Cauca Asia Antioquia, aprobó mediante acuerdo No **019** de **2015** con algunas modificaciones según acuerdo **028** de **2016** y el acuerdo **006** de **2019** el siguiente predio esta zonificado para los siguientes usos.

Corregimiento: CABECERA MUNICIPAL, barrio Las Malvinas, **CR 8ª ESTE N 2B SUR-17 MZ 12 LO 18**, propiedad de **DENIS MARIA RICARDO ESQUIVEL** con código catastral No. **051540100004700460007000000000**.

- **Usos: Residencial**
- **Uso Principal:** Residencial. El 80 % del índice de Construcción IC o edificabilidad es para usos residenciales y el otro 20 % es para otros usos diferentes al Residencial (Comercial) en C-1.
- **Uso Prohibido:** Todos los demás usos diferentes al residencial en un 80 %.

Dado en Cauca Asia, para dar respuesta a solicitud al correo electrónico del caso ACN-02-0328 a los 06 dias del mes de noviembre de 2020.

Firmado por: KATERINE CHUNZA LONDOÑO

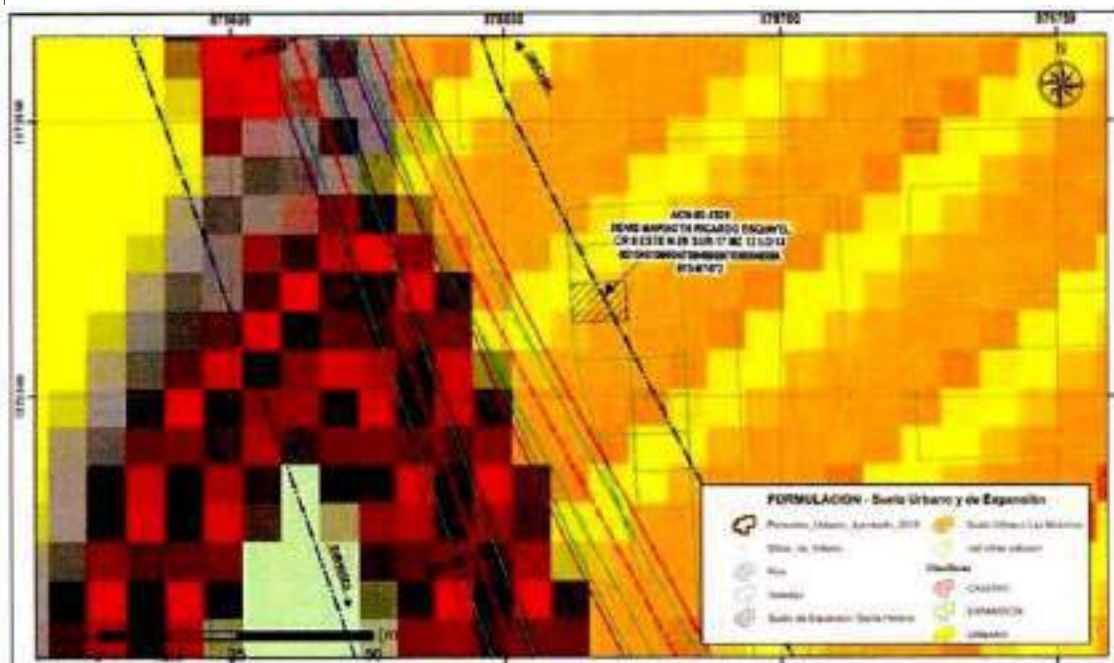


Imagen No. 3. Localización del inmueble según la clasificación del suelo (POT).

Fuente: Plano Formulación del Suelo Urbano, Revisión y Ajuste Del Plan de Ordenamiento Territorial- POT- Del Municipio de Cauca May 2015.

TITULO II – TRATAMIENTOS URBANOS

Artículo 188 Tabla de aprovechamientos y obligaciones.

En total en el suelo urbano y de expansión se definieron 32 polígonos de tratamiento que se presentan a continuación:

TRATAMIENTO	CÓDIGO	ÁREA (HA)	BARRIOS
CONSOLIDACIÓN NIVEL 2	ZN1_CN2_1	30,01	Barrio El Camello Barrio Santa Elena Parte de Barrio La Y
	ZN1_CN2_2	17,18	Barrio Los Almendros
	ZN2_CN2_1	9,24	Parte de Barrio La Y Parte de Barrio Las Gaviotas Parte de Barrio Paraíso
	ZN2_CN2_2	11,74	Parte de Barrio El Bosque Parte de Barrio Correa Garzón Parte de Barrio El Ferri
	ZC1_CN2	3,61	Parte de Barrio El Águila
	ZC2_CN2	4,28	Parte de Pueblo Nuevo (Parte baja)
	ZO_CN2	34,14	Barrio Asovivivenda Barrio Buenos Aires 1 Barrio Buenos Aires 2
	ZS_CN2_1	15,64	Barrio Villarabia Barrio Brisas del Cauca
	ZS_CN2_2	8,52	Barrio Caracolí Barrio El Poblado Barrio La Paz
	ZS_CN2_3	62,95	Las Malvinas

En la siguiente tabla se consolidan los aprovechamientos y obligaciones establecidos para cada uno de los polígonos de tratamientos urbanos.

Código Polígono de Tratamiento Barrios o Sectores	Aprovechamientos					Obligaciones de cesión gratuita de suelo a favor del Municipio			Aporte de SUELO Para VIS y VIP en Proyectos de DE, RED; NO VIS y NO Residenciales. Porcentaje mínimo de destinaciones VIS	M2 de Construcción por concepto de Equipamientos Colectivos
	Densidad Bruta viv/ha	Altura máxima	Área mínima de lote	Índice de ocupación máxima 1º piso del Área Bruta	Frente mínimo lote (ml)	Espacio Público Efectivo EPE en Uso Residencial (Zonas Verdes, Parques, Plazas y Plazoletas)	Lote para Equipamientos Colectivos en J. Residencial	Espacio Público Efectivo EPE en Usos diferentes al Residencial.		
ZS_CN2_3 Las Malvinas	60	12* prohibido sótanos y semisótano	40 m2 Residencial y variable en otros usos	70% en uso Residencial y 80% otro uso	4,0 mts Residencial y variable en otro uso	5 m2/hab ó 20 m2 / vivienda en tipología Uf; Bf; Tf y Mf; VIS y VIP.	10% del área neta del lote a desarrollar	25% del área neta del lote así: 15% por EPE y 10% por EQC	10% del área neta de suelo NO Residencial. En Proy. Residenciales mínimo el 80% debe ser VIS-VIP	1 m2 por cada vivienda. Usos diferentes a la vivienda: 1% del área total construida.

TITULO IV – ESTRATEGIA RESIDENCIAL (Pg. 123)

Artículo 190. Concepto

La capacidad de acogida de un piso como el residencial y en particular las áreas de oportunidad para el desarrollo y localización de proyectos de Vivienda de Interés Social VIS, depende de factores como el suelo con aptitud para la urbanización en suelo seguro libre de riesgos para el asentamiento humano, como la inundación, de allí la importancia de identificar las tierras altas o que están por encima de la cota 56 m.s.n.m. en la zona urbana y de expansión de Caucasia.

Por lo anterior, la zona de las Malvinas; Santa Helena; Los Camellos; El Triángulo y Buenos Aires que actualmente son receptores de proyectos de vivienda de interés social VIS y prioritaria VIP; se perfilan como zonas residenciales de oportunidad para consolidar la VIS, a menores costos de localización, para crear condiciones para la mezcla o participación de otros proyectos residenciales No VIS. Igualmente la zona central puede redes arrollarse y configurar una sana mezcla de usos en centralidades y corredores, con un zócalo de actividades comerciales y de servicios complementarios y compatibles y en pisos superiores vivienda multifamiliar VIS y NO VIS.

Artículo 162. Tipologías de Vivienda Urbana.

Vivienda Unifamiliar: cuando se corresponde (1) una destinación residencial o vivienda por (1) una unidad predial, esta puede desarrollarse en uno o varios niveles o pisos, puede ser continua o aislada. Lote de terreno de área mínima de 40 m² sin antejardín y 70 m² con antejardín. La unidad de vivienda tendrá como mínimo 50 m² construidos con (2) dos cuartos de habitación, (1) área de cocina y ropas, (1) servicio sanitario y (1) ambiente social.

Vivienda Familiar: cuando en (1) una unidad predial se desarrolla dos destinaciones residenciales o viviendas con un acceso común; estas también pueden desarrollarse en varios niveles. Lote mínimo de 7.00 metros de frente y área mínima de 90 m² sin antejardín y 98 con antejardín. Cada unidad de vivienda tendrá como mínimo los 54 m² y las áreas estimadas para la vivienda unifamiliar.

Vivienda Trifamiliar: cuando en una unidad se desarrolla tres destinaciones residenciales o viviendas con un acceso común; estas también pueden desarrollarse en varios niveles. Lote mínimo de 7.00 metros de frente y área de 90 m² sin antejardín y 98 con antejardín. Cada unidad de vivienda tendrá como mínimo los 54 m² y las áreas estimadas para la vivienda unifamiliar.

Vivienda Multifamiliar: cuando en una unidad predial se desarrolla cuatro o más destinaciones residenciales o viviendas con un acceso común o punto fijo y comparten otras áreas y estructuras, estas se desarrollan en varios niveles o pisos y están sometidas al régimen de propiedad horizontal o copropiedad. Lote mínimo 8.00 metros de frente y área mínima de 90 m² sin antejardín y 120 m² con antejardín. Cada unidad de vivienda tendrá como mínimo los 54 m² y las áreas estimadas para la vivienda unifamiliar.

Apartaestudio: es una vivienda de dos ambientes uno social y de servicios (cocina y baño) con un solo cuarto de habitación. Cada unidad de apartamento tendrá como mínimo 36 m² y se puede generar o derivar de cualquiera de las anteriores tipologías, pero solo se permiten en las centralidades o áreas de actividad múltiple.

Unidad Básica de Desarrollo Progresivo: es la unidad básica de vivienda en un predio con posibilidades de ampliación para configurar la vivienda con el espacio privado adecuado en la tipología prevista, la Unidad Básica tendrá un área mínima construida de 36 m².

Vivienda Compartida o Inquilinato: es la vivienda que comparte servicios o áreas comunales como la cocina, las áreas de ropas o lavandería, áreas sociales y/o servicios sanitarios: dispone de cuartos en arriendo por persona o por hogar y son reguladas por autoridades de vivienda, sanidad o ambientales y gobierno en asuntos de convivencia; solo se permiten en la Zona de Actividad Múltiple (ZAM -5) de Centro Tradicional y Representativo (CTR) y con carácter de restringida en otras áreas centrales de barrios tradicionales.

6. DESCRIPCIÓN DEL INMUEBLE O PREDIO

6.1. Ubicación:



Nomenclatura del Predio CR 8 ESTE N 2B SUR-17 MZ 12 LO 18	Barrio LAS MALVINAS
Municipio CAUCASIA	Departamento ANTIOQUIA

El predio se ubica al costado Izquierdo de la vía que comunica al municipio de Caucaasia con el municipio de Zaragoza, en el Barrio Las Malvinas, a aproximadamente a 1,00 km del Casco Urbano del municipio de Caucaasia.

6.2. Área del terreno:

Área total del terreno: 70,00 m²
 Área requerida: 32,87 m²
 Área Remanente: 37,13 m²
 Área Sobrante: 00,00 m²

Fuente: Ficha Predial ACN-02-0328

6.3. Linderos:

Norte: En 10,00 m (P1-P3) MANUEL SALVADOR GUZMAN TORRES (ACN-02-0328A)
 Sur: En 10,00 m (P4-P6) MAIRA LUZ GARCIA BUSTAMANETE (ACN-02-0327)
 Este: En 7,00 m (P3-P4) CON PREDIO NO REQUERIDO POR EL CORREDOR
 Oeste: En 7,00 m (P6-P1) CON CARRERA 8 ESTE
Fuente: Ficha Predial ACN-02-0328.

6.4. Vías de acceso al predio:

Vía Intermunicipal Vía intermunicipal, pavimentada y en buen estado de
 Caucaasia – Zaragoza: mantenimiento.

6.5 Unidades Fisiográficas:

Unidad Fisiográfica	Topografía	Uso Actual	Norma	Uso Área	Área
1	0-7%	Lote no edificado	Residencial	Requerida Remanente	32,87 m ² 37,13 m ²

6.6. Áreas construidas:

Nº	ANEXO	CANTIDAD	UND	*EDAD (AÑOS)	E.D.C.
C1	VIVIENDA	58,51	M2	10	BUENO

6.7. Características constructivas:

Nº	CONSTRUCCIÓN	DESCRIPCIÓN
C1	VIVIENDA	VIVIENDA, CONSTRUCCION CON PISO EN TIERRA, MUROS EN LADRILLOS NO.4 SIN PAÑETAR, CON VIGA DE AMARRE EN CONCRETO Y MUROS INTERNOS CON UNA ALTURA DE 1,5M, CUBIERTA CON ESTRUCTURA EN LISTONES DE MADERA DE 2"X4" Y LAMINAS DE ZINC, CON DIMENSIONES (7MX7,93M)+(2,07X1,45M)

6.8. Anexos, otras construcciones:

Nº	Anexo	Descripción	Cantidad	Und	*Edad (Años)	E.D.C.
----	-------	-------------	----------	-----	--------------	--------

CA1	BAÑO	BAÑO CON PISO EN CONCRETO, ESTRUCTURA EN LISTONES DE MADERA Y CUBIERTA EN LAMINAS DE ZINC Y PUERTA EN LAMINA DE ZINC, INCLUYE SANITARIO, CON DIMENSIONES DE 2,07MX2,00M	4,14	m2	10	Bueno
CA2	ZONA	ZONA DURA EN CONCRETO DE 7M DE ANCHO X5M LARGO Y 0,10M DE ESPESOR, INCLUYE ENRAMADA EN LAMINAS DE ZINC	35,00	m2	10	Bueno
CA3	MURO	MURO EN LADRILLOS SIN PAÑETAR, CON VIGA DE AMARRE EN CONCRETO DE 2,00M DE ALTO	5,55	m	10	Bueno

Fuente: Ficha Predial ACN-02-0328.

6.9. Cultivos, especies:

Cultivo y/o Especie	Cantidad	Und	Estado Fitosanitario
GUAYACAN Ø=0,30M	1	und	Bueno

Fuente: Ficha Predial ACN-02-0328.

7. MÉTODOS VALUATORIOS

Para determinar el valor del metro cuadrado de terreno se aplicó el Método de Mercado o Comparación, tal como lo estipula la Resolución 620 de 2.008 del Instituto Geográfico Agustín Codazzi, norma que rige este tipo de avalúos. Los datos de las ofertas obtenidos se sometieron a un proceso estadístico cuyo resultado se observa en el cuadro de Procesamientos Estadísticos (Ítem 10.1) que forma parte del presente avalúo.

Artículo 1º.- Método de comparación o de mercado. Es la técnica valuatoria que busca establecer el valor comercial del bien, a partir del estudio de las ofertas

o transacciones recientes, de bienes semejantes y comparables al del objeto de avalúo.

Para determinar el valor del metro cuadrado de anexos se aplicó el Método de Costo de Reposición, tal como lo estipula la Resolución 620 de 2.008 del Instituto Geográfico Agustín Codazzi, norma que rige este tipo de avalúos. Los valores adoptados se observan en los cuadros de PRESUPUESTOS que forman parte del presente avalúo.

Para la determinación de los valores de los elementos permanentes se tuvo en cuenta la variedad, edad, densidad, estado fitosanitario y se consultó a profesionales especializados en este tipo de elementos. El resultado se aprecia en el Cuadro respectivo.



Artículo 3º.- Método de costo de reposición. Es el que busca establecer el valor comercial del bien objeto de avalúo a partir de estimar el costo total de la construcción a precios de hoy, un bien semejante al del objeto de avalúo, y restarle la depreciación acumulada. Al valor así obtenido se le debe adicionar el valor correspondiente al terreno.

8. INVESTIGACIÓN ECONÓMICA INDIRECTA (OFERTAS)

8.1. Relación de investigación obtenida:




Unidad Fisiográfica 1:

Item	Fecha	Dirección	Barrio	Municipio	Bodega Uno del Soño	Datos			Valor Negociado	Terreno		
						Teléfono	Nombre	Valor		% de Neg.	Área (m2)	Valor m2
1.	económicos	Lote 11 Manizale 13	Las Máximas	Caucaia	Urbano-Residencial	314-683048	Gilbert Salazar	\$ 18.000.000,00	5%	\$ 17.500.000,00	70	\$ 244.285,71
2.	económicos	Manzana 3 Casa 16	Campeones 1	Caucaia	Urbano-Residencial	316-6333505	Luz Maria Pico	\$ 40.000.000,00	5%	\$ 38.000.000,00	70	\$ 542.857,14
3.	económicos	Manzana 22 Lote	Focosaiv	Caucaia	Urbano-Residencial	321-6207304	Osca Arquez	\$ 24.000.000,00	5%	\$ 22.800.000,00	70	\$ 325.714,29

Ítem	Construcción		Anexos		Valor Total		Detalles de la Oferta		
	Área (m2)	Valor m2	Área (m2)	Valor m2	Construcción	Anexos	Descripción del Inmueble	Fotografía	Fuente Internet
1	0	\$ 450.000,00	0	\$ -	\$ -	\$ -	Lote ubicado en el barrio Las Malvinas		En Campo
2	45	\$ 450.000,00	0	\$ -	\$ 20.250.000,00	\$ -	Casas de regulares especificaciones ene el barrio Campusano 1, cerca a los barrios Malvinas y Poaraguy Caucasia		En Campo
3	70	\$ 90.000,00	0	\$ -	\$ 6.300.000	\$ -	Lote con adecuaciones de Viga perimetral y columnas en el barrio paraguay		En Campo

**8.2. Depuración del mercado:
Unidad Fisiográfica 1:**

Ítem	Fecha	Dirección	Barrio	Municipio	Norma Uso del Suelo	Telefono	Datos			Terceros		
							Nombre	Valor	% de Neg.	Valor Negociado	Área (m2)	Valor m2
1	10/12/2015	Lote 11 Manzana 13	Las Malvinas	Caucasia	Urbano - Residencial	314-883048	OBERTA GARCIA	\$ 18.000.000,00	5%	\$ 17.100.000,00	70	\$ 244.285,71
2	10/12/2015	Manzana 3 Casa 16	Campusano 1	Caucasia	Urbano - Residencial	316-6332505	Luz Maria Pico	\$ 46.000.000,00	5%	\$ 43.800.000,00	70	\$ 625.714,29
3	10/12/2015	Manzana 22 Lote	Paraguay	Caucasia	Urbano - Residencial	321-6207304	Osca Lopez	\$ 24.000.000,00	5%	\$ 22.800.000,00	70	\$ 325.714,29

Ítem	Construcción		Anexos		Valor Total		Detalles de la Oferta		
	Área (m2)	Valor m2	Área (m2)	Valor m2	Construcción	Anexos	Descripción del Inmueble	Fotografía	Fuente Internet
1	0	\$ 450.000,00	0	\$ -	\$ -	\$ -	Lote ubicado en el barrio Las Malvinas		En Campo
2	45	\$ 450.000,00	0	\$ -	\$ 20.250.000,00	\$ -	Casas de regulares especificaciones ene el barrio Campusano 1, cerca a los barrios Malvinas y Poaraguy Caucasia		En Campo
3	70	\$ 90.000,00	0	\$ -	\$ 6.300.000	\$ -	Lote con adecuaciones de Viga perimetral y columnas en el barrio paraguay		En Campo

9. INVESTIGACIÓN DIRECTA (ENCUESTAS)

9.1 Procesamiento Estadístico (Investigación Directa)
No aplica.

10. CÁLCULOS DEL VALOR DEL TERRENO

10.1. Procesamientos estadísticos (Método de comparación).

Unidad Fisiográfica 1

ítem	Datos
1	\$ 244.285,71
2	\$ 253.571,43
3	\$ 235.714,29
Promedio	\$ 244.523,81
Desviación Estandar	8930,952064
Coficiente de Variación	3,65%
Coficiente de Asimetria	0,119882748
Limite Superior	\$ 253.454,76
Limite Inferior	\$ 235.592,86
Valor Adoptado	\$ 244.523,81

10.2. Análisis de los datos obtenidos descriptivamente.

Unidad Fisiográfica 1:

Oferta 1: Lote ubicado en el barrio Las Malvinas.

Oferta 2: Casas de regulares especificaciones en el barrio Campusano 1, cerca a los barrios Malvinas y Paraguay Caucasia.

Oferta 3: Lote con adecuaciones de Viga perimetral y columnas en el barrio Paraguay

10.3 Ejercicios residuales.

No aplica.

11. CÁLCULOS VALOR CONSTRUCCIÓN.

11.1. Costos de reposición.

C1

C1: Vivienda					
Materiales	Und	Valor Unitario	Medida	Valor	Pag
Preliminares					
Descapote a máquina	m3	\$ 14.818	5,85	\$ 86.685,30	133
Replanteo	m2	\$ 13.658	58,51	\$ 799.129,58	133
Excavación Manual Profundidad 1 a 2m	m3	\$ 37.671	4,60	\$ 173.286,60	133
Releno en Recebo Corrión Compactado	m3	\$ 129.296	2,30	\$ 297.380,80	133
Climentación					
Viga 25x25cm	m	\$ 139.515	76,50	\$ 10.672.897,50	155*
Estructura					
Muro Divisorio Bloque Estrado No.5	m2	\$ 47.763	72,71	\$ 3.472.847,73	158
Cubierta					
Cubierta Senda Teja Aluzinc Cal.24	m2	\$ 57.490	58,51	\$ 3.363.739,90	150
Estructura de Madera Para Teja Fibrocemento	m	\$ 60.606	58,51	\$ 3.546.057,06	150
Ventanas y Puertas					
Marco Puerta Lámina 0.80cm	Und	\$ 152.245	2,00	\$ 304.490,00	145
Puerta Lámina Cold Rolled Cal.16	m2	\$ 220.590	3,20	\$ 705.888,00	145
Acometida					
Accm. Aérea BT Desde Caja Acometidas AE-219 Codensa	Und	\$ 1.013.719	1,00	\$ 1.013.719,00	173
Salida Luminaria en Techo PVC	Und	\$ 144.442	5,00	\$ 722.210,00	179
Salida Interruptor Senda PVC	Und	\$ 107.084	5,00	\$ 535.420,00	179
Salida Toma Corriente Doble en Muro	Und	\$ 156.592	8,00	\$ 1.252.736,00	180
TOTAL MATERIALES Y MANO DE OBRA				\$ 26.946.487,47	
TOTAL MATERIALES Y MANO DE OBRA x M2				\$ 460.544,99	
Dato tomado de la revista Construdata N° 210					
155* Viga 25x25cm Tomado de Viga 30x40cm					

CA1

Ca1: Baño					
Materiales	Und	Valor Unitario	Medida	Valor	Pag
Preliminares					
Descapote a máquina	m3	\$ 14.818	0,41	\$ 6.075,38	133
Replanteo	m2	\$ 13.658	4,24	\$ 50.544,12	133
Excavación Manual Profundidad 1 a 2m	m3	\$ 37.671	1,24	\$ 46.712,04	133
Relevo en Recibo Común Compactado	m3	\$ 129.296	1,24	\$ 160.327,04	133
Estructura					
Pizar en Concreto 3000 PSI 10cm Masa Electrosoldada	m2	\$ 111.767	4,14	\$ 462.715,38	154
Tabla Barra Ordinario 30cm x 3,5cm x 3m	Und	\$ 35.700	4,06	\$ 144.942,00	**
Teja Zinc Ondulada 3,04x0,80m Cal 35 0,17mm	Und	\$ 29.900	1,70	\$ 50.830,00	**
Puntilla Común Con Cabeza 2 Pulg 500 Gr	Und	\$ 4.900	0,78	\$ 3.822,00	**
Viga en piso de 10cm x 10cm x 2m	Und	\$ 27.000	2,20	\$ 50.900,00	**
Cuadrillo Alcatraz - M	Hc	\$ 28.539	3,12	\$ 89.041,68	8
Baño					
Inodoro Tipo I	Und	\$ 383.122	1,00	\$ 383.122,00	106
Acabados					
Punto A.F. Insular	Und	\$ 28.378	1,00	\$ 28.378,00	187
Sella Sanitaria Inodoro 4"	Und	\$ 110.797	1,00	\$ 110.797,00	193
TOTAL MATERIALES Y MANO DE OBRA				\$ 1.602.706,64	
TOTAL MATERIALES Y MANO DE OBRA x M2				\$ 387.127,21	
Datos tomado de la revista Construcción N° 210					
**Viga en piso de 10cm x 10cm x 2m https://acortar.link/ESM7jp					
**Puntilla Común Con Cabeza 2 Pulg 500 Gr https://acortar.link/aNFVil					
**Teja Zinc Ondulada 3,04x0,80m Cal 35 0,17mm https://acortar.link/s104Kc					
**Tabla Barra Ordinario 30cm x 3,5cm x 3m https://acortar.link/1qLW6z					

CA2

Ca2: Zona Bura					
Materiales	Und	Valor Unitario	Medida	Valor	Pag
Preliminares					
Descapote a máquina	m3	\$ 14.818	3,50	\$ 51.863,00	133
Replanteo	m2	\$ 13.658	35,00	\$ 478.830,00	133
Excavación Manual Profundidad 1 a 2m	m3	\$ 37.671	18,50	\$ 395.545,50	133
Relevo en Recibo Común Compactado	m3	\$ 129.296	18,50	\$ 1.357.608,00	133
Estructura					
Pizar en Concreto 3000 PSI 10cm Masa Electrosoldada	m2	\$ 111.767	35,00	\$ 3.811.845,00	154
Teja Zinc Ondulada 3,04x0,80m Cal 35 0,17mm	Und	\$ 29.900	6,32	\$ 188.368,00	**
Anarrio Para Teja Plástica O Zinc Pack X 100 Und	Und	\$ 35.000	0,21	\$ 7.350,00	**
Bastidor Puro 3cm x 3cm x 3,1mm	Und	\$ 13.850	4,99	\$ 69.111,50	**
Viga en piso de 10cm x 10cm x 2m	Und	\$ 27.000	2,93	\$ 79.110,00	**
Puntilla Común Con Cabeza 2 Pulg 500 Gr	Und	\$ 4.900	1,40	\$ 6.860,00	**
Cuadrillo Alcatraz - M	Hc	\$ 28.539	9,80	\$ 279.682,20	8
TOTAL MATERIALES Y MANO DE OBRA				\$ 6.025.973,20	
TOTAL MATERIALES Y MANO DE OBRA x M2				\$ 195.027,81	
Datos tomado de la revista Construcción N° 210					
**Viga en piso de 10cm x 10cm x 2m https://acortar.link/ESM7jp					
**Puntilla Común Con Cabeza 2 Pulg 500 Gr https://acortar.link/aNFVil					
**Teja Zinc Ondulada 3,04x0,80m Cal 35 0,17mm https://acortar.link/s104Kc					
**Bastidor Puro 3cm x 3cm x 3,1mm https://acortar.link/Vd6pW					
**Anarrio Para Teja Plástica O Zinc Pack X 100 Und https://acortar.link/d5y7hs					

CA3

Ca3: Muro					
Materiales	Und	Valor Unitario	Medida	Valor	Pag
Muro					
Vga 25x25cm	m	\$ 139,515	5,50	\$ 767.332,50	155*
Muro Divisorio Bloque Estructo No.5	m2	\$ 47.763	11,10	\$ 530.169,30	158
TOTAL MATERIALES Y MANO DE OBRA				\$ 1.297.501,80	
TOTAL MATERIALES Y MANO DE OBRA x M				\$ 233.784,11	
Dato tomado de la revista Construdata N° 210					

11.2. Fitto.

CÁLCULO DEL VALOR POR ESTADO DE CONSERVACIÓN SEGUN FITTO Y CORVIRI									
TIPO DE CONSTRUCCIÓN	EDAD	VIDA ÚTIL	EDAD EN % DE VIDA	ESTADO DE CONSERVACIÓN	DEPRECIACIÓN	VALOR REPOSICIÓN	VALOR DEPRECIADO	VALOR FISCAL	VALOR ADOPTADO
Ca1: Vivienda	10	100	10%	2,5	13,15%	\$ 460.544,99	\$ 60.531,53	\$ 399.993,46	\$ 400.010,00
Ca1: Baño	10	50	20%	2,5	19,11%	\$ 387.127,21	\$ 73.075,36	\$ 313.151,85	\$ 313.210,00
Ca2: Zona Dura	10	100	10%	2,5	13,15%	\$ 195.027,31	\$ 25.641,87	\$ 169.385,44	\$ 169.410,00
Ca3: Muro	10	50	20%	2,5	19,11%	\$ 233.784,11	\$ 44.673,34	\$ 189.110,77	\$ 189.110,00

12. CÁLCULOS VALOR CULTIVOS Y/O ESPECIES.

12.1 Soporte de los valores de cultivos y/o especies

UP1	COSTO ESTABLECIMIENTO UNIDAD PRIMER AÑO			COSTOS MANTENIMIENTO UNIDAD AÑO			AÑOS	TOTAL	ESTADO FITOSANITARIO	VALOR TOTAL	DESARROLLO		PRODUCCIÓN			
	UN	INSUMOS UNIDAD	MANO DE OBRA	TOTAL	INSUMOS	MANO DE OBRA					TOTAL	1 y 2 Años	3 y 4 Años	5 y 6 Años	7 y 8 Años	Más de 9 Años.
GUA YACAN Ø = 0,30M	und.	\$ 47.600,00	\$ 53.760,00	\$ 101.360,00	\$ 5.880,00	\$ 7.560,00	\$ 13.440,00	2	\$ 117.096,00	1,00	\$ 117.096,00	\$ 11.709,60	\$ 38.641,68	\$ 77.283,36	\$ 105.386,40	\$ 117.096,00

12.2 Valores de cultivos y/o especies

DESCRIPCION	CANT	UN	VALOR UNITARIO	PRODUCTIVIDAD	VALOR ADOPTADO	VALOR TOTAL
GUA YACAN Ø = 0,30M	1,00	und	\$ 77.283,36	1,00	\$ 77.283,00	\$ 77.283,00
VALOR TOTAL ELEMENTOS PERMANENTES						\$ 77.283,00

13. CONSIDERACIONES GENERALES.

- Actualmente el predio presenta uso Comercial.
- El predio tiene frente sobre Vía Intermunicipal Zaragoza - Cauca.
- La información jurídica, de áreas, anexos y elementos permanentes fueron tomados de la ficha predial ACN-02-0328.
- Los valores empleados para el costo de reposición de construcciones y anexos fueron tomados de la revista especializada Construdata No. 210, con valores de referencia de Medellín.
- Se observa error en el folio de matrícula en cuanto al nombre de la propietaria indican Denis María Ricardo Esquivel, siendo lo correcto Denis Margoth Ricardo Esquivel, se recomienda a los interesados solicitar la corrección ante la oficina de registro de instrumentos públicos de Cauca.
- Para el cálculo del valor de los elementos permanentes fue necesario tener en cuenta la densidad de los cultivos, el estado Fito sanitario y la producción de los mismos, por tal motivo los valores fueron Ajustados teniendo en cuenta la siguiente tabla y el estado fitosanitario observado en campo.

EF	ESTADO FITOSANITARIO		PR	PRODUCTIVIDAD	
EF1	OPTIMO	1	PR1	OPTIMO	1
EF2	BUENO	0,8	PR2	BUENO	0,8
EF3	BAJO	0,5	PR3	BAJO	0,5
EF4	MALO	0,3	PR4	MALO	0,3

14.RESULTADO DEL AVALÚO.

DEPARTAMENTO: Antioquia.
MUNICIPIO: Caucaasia.
BARRIO: Las Malvinas.
FICHA PREDIAL: ACN-02-0328.
DIRECCIÓN: Cr 8 Este N 2B Sur-17 MZ 12 Lo 18
PROPIETARIO: Denis Margoth Ricardo Esquivel

ÍTEM	DESCRIPCIÓN	UND	ÁREA AFECTADA	VALOR UNITARIO	VALOR TOTAL
TERRENO					
1	UF1	m²	32,87	\$ 244.523,81	\$ 8.037.497,63
			37,13	\$ 244.523,81	\$ 9.079.169,07
Total Terreno					\$ 17.116.666,70
CONSTRUCCIONES					
	C1: Vivienda	m²	58,51	\$ 400.000	\$ 23.404.000,00
Total Construcciones					\$ 23.404.000,00
ANEXOS					
	Ca1: Baño	m²	4,14	\$ 313.200	\$ 1.296.648,00
	Ca2: Zona Dura	m²	35,00	\$ 169.400	\$ 5.929.000,00
	Ca3: Muro	m	5,55	\$ 189.100	\$ 1.049.505,00
Total Anexos					\$ 8.275.153,00
CULTIVOS Y/O ELEMENTOS PERMANENTES					
Elementos permanentes					\$ 77.283,00
Total Cultivos y/o Elementos Permanentes					\$ 77.283,00
TOTAL AVALÚO DE LA FRANJA AFECTADA					\$ 48.873.102,70

Son: Cuarenta Y Ocho Millones Ochocientos Setenta Y Tres Mil Ciento Dos Pesos Con Setenta Centavos M.L.


Gabriel Sarmiento Arango

Representante Legal
 R.A.A N° AVAL-19163731

Miembro Lonja Colombiana de la Propiedad Raíz
 N° 001


Johanna Ramirez Beltrán

Comité Técnico

R.A.A: N° AVAL-1010188840


Héctor Barahona Guerrero

Director de Avalúos

R.A.A N° AVAL-19114869

Miembro Lonja Colombiana de la Propiedad Raíz
 N° 002


Luis F. Sanabria Vanegas

Avaluador

R.A.A. N° AVAL-1032435523

Miembro Lonja Colombiana de la Propiedad Raíz
 N° 038

15.FOTOGRAFÍAS



Vista C1



Vista C1



Vista Ca1



Vista Ca1



Vista Ca2



Vista Ca2



Vista Ca3

16. Documentos e Información Anexa.

16.1 Fuentes Valores de Cultivos.

Calendario Siembra De Hortalizas En Huertos Urbanos Ecologicos ,Año 2014 [www.huertoen Casa.Net/Manual-Del-Cultivador/Calendario-Desiembra](http://www.huertoenCasa.Net/Manual-Del-Cultivador/Calendario-Desiembra)
 Boletín Mensual Insumos Y Factores Asociados Ala Produccion Agropecuaria, Produccion Limpia De Hortalizas, 2014 Por Dane www.dane.gov.co
 Cultivo De Hortalizas En Invernadero Por Matterhew Wilson,Año 2014 Planta.Facilicimo.Com
 Manual Basico Produccion De Hortalizas Por Ing. Juan Carlos Alcazar Ocampo.2013
 Anuario Estadístico Agropecuario De Antioquia, Año 2013
 Modelo Productivo Del Pimiento En El Oriente Antioqueño, Gobernacion De Antioquia 2014
 Produccion De Uchuva, Disponible En: Www.Agronet.Gov.Co
 Sistema De Informacion De Precios Del Sector Agropecuario 2014, Disponible En: Www.Agronet.Gov.Co
 Yacon, Disponible En: [Http://Repository.Javeriana.Edu.Co/Bitstream/10554/8868/1/Tesis807.Pdf](http://Repository.Javeriana.Edu.Co/Bitstream/10554/8868/1/Tesis807.Pdf)
 Costos Establecimientos De Cultivos, 2013 Disponible En:
[Http://Www.Valledelcauca.Gov.Co/Agricultura/Publicaciones.Php?Id=966](http://Www.Valledelcauca.Gov.Co/Agricultura/Publicaciones.Php?Id=966)
 Cultivos Transitorios, Corpoica 2004 Disponible En:
[Http://Www.Corpoica.Org.Co/Sitioweb/Archivos/Publicaciones/](http://Www.Corpoica.Org.Co/Sitioweb/Archivos/Publicaciones/)
 Cultivo De Caña Ica 2011, Disponible En:[Http://Www.Ica.Gov.Co](http://Www.Ica.Gov.Co)
 Sistema De Informacion De Precios De La Bolsa Mercantil De Colombia 2015,Disponible En :
[Http://Www.Bna.Com.Co/Index.Php?Option=Com_Content&View=](http://Www.Bna.Com.Co/Index.Php?Option=Com_Content&View=)
 Lista De Precios 2105 Central Mayorista De Antioquia, Disponible En:
[Http://Www.Lamayorista.Com.Co/Site/Esp/Lista_Sipsa.Php?Urlamigable=Lista_De_Precios_Sipsa](http://Www.Lamayorista.Com.Co/Site/Esp/Lista_Sipsa.Php?Urlamigable=Lista_De_Precios_Sipsa)
 Cultivo Del Bore 1995, Disponible En: [Http://Corpomail.Corpoica.Org.Co/Bacfiles/Bacdigital/19912/19912.Pdf](http://Corpomail.Corpoica.Org.Co/Bacfiles/Bacdigital/19912/19912.Pdf)
 Guia De Costos De Produccion Agropecuaria 2014, Gobernacion De Antioquia
 Anuario Estadístico Agropecurio Del Huila, 2009
 La Achira, 2004; Disponible En:
[Http://Www.Agronet.Gov.Co/Www/Docs_Si2/La%20achira%20tecnicas%20de%20cultivo%20y%20beneficio.Pdf](http://Www.Agronet.Gov.Co/Www/Docs_Si2/La%20achira%20tecnicas%20de%20cultivo%20y%20beneficio.Pdf)
 Sistema De Informacion De Precios De Insumo Y Factores Asociado A La Produccion, Año 2014
 Central Mayorista De Antioquia, 2015
[Www.Federacionde Cafeteros.Org](http://Www.FederaciondeCafeteros.Org)
 Cultivode Frutas Tropicales,2014 Www.Encolombia.Com/Economia/Agroindustrialcultivo/
 Calendario Siembra De Hortalizas En Huertos Urbanos Ecologicos ,Año 2014 [W.W.Whuertoen Casa.Net/Manual-Del-Cultivador/Calendario-Desiembra](http://W.W.WhuertoenCasa.Net/Manual-Del-Cultivador/Calendario-Desiembra)
 Boletín Mensual Insumos Y Factores Asociados Ala Produccion Agropecuaria, Produccion Limpia De Hortalizas, 2014 Por Dane W.W.Wdane.Gov.Co
 Cultivo De Hortalizas En Invernadero Por Matterhew Wilson,Año 2014 Planta.Facilicimo.Com
 Manual Basico Produccion De Hortalizas Por Ing. Juan Carlos Alcazar Ocampo.2013
 Anuario Estadístico Agropecuario De Antioquia, Año 2013
 Modelo Productivo Del Pimiento En El Oriente Antioqueño, Gobernacion De Antioquia 2014
 Produccion De Uchuva, Disponible En: Www.Agronet.Gov.Co
 Sistema De Informacion De Precios Del Sector Agropecuario, Www.Agronet.Gov.Co
 Yacon, [Http://Repository.Javeriana.Edu.Co/Bitstream/10554/8868/1/Tesis807.Pdf](http://Repository.Javeriana.Edu.Co/Bitstream/10554/8868/1/Tesis807.Pdf)
 Costos Establecimientos De Cultivos, 2013 Disponible En:
[Http://Www.Valledelcauca.Gov.Co/Agricultura/Publicaciones.Php?Id=966](http://Www.Valledelcauca.Gov.Co/Agricultura/Publicaciones.Php?Id=966)
 Sistema De Informacion De Precios De La Bolsa Mercantil De Colombia 2015,Disponible En :
[Http://Www.Bna.Com.Co/Index.Php?Option=Com_Content&View=](http://Www.Bna.Com.Co/Index.Php?Option=Com_Content&View=)
 Manual Tecnico De La Pitaya Amarilla, Corpoica 2103, Disponible En:[Http://People.Scalenet.Info/Wp-Content/Uploads/2009/11/Manual-Manejo-Pitaya-Amarilla_2013.Pdf](http://People.Scalenet.Info/Wp-Content/Uploads/2009/11/Manual-Manejo-Pitaya-Amarilla_2013.Pdf)
 Produccion De Frutales De Clima Frio, Corpoica 2008, Disponible En:
[Http://Corpomail.Corpoica.Org.Co/Bacfiles/Bacdigital/55401/55401.Pdf](http://Corpomail.Corpoica.Org.Co/Bacfiles/Bacdigital/55401/55401.Pdf)
 Faostat, 2014 Www.Faodirecciondeestadistica

Modelo Tecnológico Para El Cultivo De Mango Corpoica 2013, Disponible En:
http://www.asohofrucol.com.co/archivos/biblioteca/biblioteca_264_mp_mango.pdf
 Manual De Maracuya, Corpoica 2008, Disponible En:
http://www.corpoica.org.co/sitioweb/archivos/publicaciones/manual_maracuya.pdf
 Cultivo Y Costos De Establecimiento De La Granadilla, 2006, Disponible En:
<http://www.huila.gov.co/documentos/m/manual%20tecnico%20del%20cultivo%20de%20granadilla%20en%20el%20huila.pdf>
 Manual De Manejo Del Tomate De Arbol, Corpoica 2008; Disponible En:
<http://corpomail.corpoica.org.co/bacfiles/bacdigital/54898/54898.pdf>
 Manual Tecnico De La Uva, 2006; Disponible En:
<http://huila.gov.co/documentos/m/manual%20tecnico%20de%20la%20uva%20en%20el%20huila.pdf>
 Manual De La Chirimolla, 2005; Dispionible En:
http://www.asohofrucol.com.co/archivos/biblioteca/biblioteca_24_cultivo%20de%20la%20chirimoya.pdf
 Rendimiento De Frutas Exoticas, 2013; Disponible En:
<http://www.legiscomex.com/bancomedios/documentos%20pdf/produccion-estudio-frutas-exoticas.pdf>
 Marañón; Corpoica 2007; Disponible En:
<http://corpomail.corpoica.org.co/bacfiles/bacdigital/56274/56274.pdf>
 La Higuera, 2008; Disponible En:
http://www.cadenahortofruticola.org/admin/bibli/291higuera_alternativa_productiva.....pdf
 La Gulupa, 2010; Disponible En: <http://www.huila.gov.co/documentos/a/analisis%20comparativo%20cholupa-gulupa.pdf>
 Produccion Y Comercializacion De La Gulupa, 2011; Disponible En: <http://prodesarrollo.com/sites/default/files/estudio%20de%20preinversion%20maracuya%20morada.pdf>
 Manual Del Borojo, 2002; Disponible En: http://www.nutriward.com/images/borojo_manual1.pdf
 La Vainilla, 2012; Disponible En: <http://www.agenciadenoticias.unal.edu.co/detalle/articulo/colombia-podria-convertirse-en-el-pais-de-la-vainilla.html>
 Cultivos De Clima Calida; Universidad Nacional 2013; Disponible En:
http://datateca.unad.edu.co/contenidos/303021/modulo%20calido_2013.pdf
<http://aprendeenlinea.udea.edu.co/ova/?Q=Node/538>
 Vivero Tierra Negra 4440855
 Jardin Botanico 4445500
 Vivero Al Solar 4442464
 Vivero Sol Rojo 4488815
 Vivero La Vitrina Suroeste 3122596349
 Vivero Santa Cruz Uraba 3136042664
 Bio-Orgánicos Vivero Tel: 366 3682 Cel: 310 447 6619
 El Semillero De Antioquia, Comercializadora De Planta Tu Jardin Y Vivero Tierranegra Medellin - Poblado
 Estudio De Costo De La Especies Forestales, Por Corporacion Nacional De Investigacion Y Fomento Forestal Conif, Año 2014
 Tesis De Grado, Valoracion Economica De Los Arboles De La Universidad Nacional Por Shirley Orosco, Año 2010
 Guías Silviculturales Para El Manejo De Especies Forestales Con Mira A La Produccion De Madera, Por Carlos Mario Ospina Penagos, Año 2013.
 Vivero Tierra Negra, Tel. 5420844
 Estudio De Costos De Maderables 2013 Disponible En: vuf.minagricultura.gov.co/documents/informacion-forestal/estudio-de-costos-especie-region.pdf
 Anuario Estadistico Agropecuario De Antioquia, Año 2013
 Rendimiento, Turno Optimo Forestal Y Rentabilidad De Plantaciones De Teca Y Pino Patula En Colombia, Hector Ivan Restrepo, 2102; Disponible En: <http://www.redalyc.org/articulo.oa?id=33922709003>
 Maderas Camilo C, Disponible En: http://sites.amarillasinternet.com/maderascamiloc/listado_de_precios.html

16.2 Cotización elementos a reponer.

Viga en pino de 10cm x 10cm x 3m



Fuente: <https://acortar.link/ISM7jp>
Puntilla Comun Con Cabeza 2 Pulg 500 Gr



Fuente: <https://acortar.link/aNFVif>

Teja Zinc Ondulada 3.048x0.80mt Cal 35 0.17mm



Fuente: <https://acortar.link/zI0hXc>

Bastidor Pino 3cm x 3cm x 3 mts



Fuente: <https://acortar.link/VdejxW>

Amarre Para Teja Plastica O Zinc Pack X 100 Und



Fuente: <https://acortar.link/dSy7Ju>

Tabla Burra Ordinario 30cm x 3,5cm x 3m



Fuente: <https://acortar.link/1qLV6z>

ACTA DE COMITÉ TÉCNICO
AVALUO COMERCIAL CORPORATIVO URBANO
ACN-02-0328

En la ciudad de Bogotá D.C. a los diez (10) días del mes de abril de 2.024, se reunieron en las oficinas de la **Corporación Registro de Avaluadores y Lonja Colombiana de la Propiedad Raíz**, los miembros del Comité Técnico para aprobar el avalúo comercial solicitado por la **Concesión Autopistas del Nordeste S.A.S**, del predio denominado **Cr 8 Este N 2BSur – 17 MZ 12 Lo 18** en el Municipio de Caucaasia (Antioquia), elaborado y presentado por el evaluador Luis Fernando Sanabria.

ÍTEM	DESCRIPCIÓN	UND	ÁREA AFECTADA	VALOR UNITARIO	VALOR TOTAL
TERRENO					
1	UF1	m²	32,87	\$ 244.523,81	\$ 8.037.497,63
			37,13	\$ 244.523,81	\$ 9.079.169,07
Total Terreno					\$ 17.116.666,70
CONSTRUCCIONES					
	C1: Vivienda	m²	58,51	\$ 400.000	\$ 23.404.000,00
Total Construcciones					\$ 23.404.000,00
ANEXOS					
	Ca1: Baño	m²	4,14	\$ 313.200	\$ 1.296.648,00
	Ca2: Zona Dura	m²	35,00	\$ 169.400	\$ 5.929.000,00
	Ca3: Muro	m	5,55	\$ 189.100	\$ 1.049.505,00
Total Anexos					\$ 8.275.153,00
CULTIVOS Y/O ELEMENTOS PERMANENTES					
Elementos permanentes					\$ 77.283,00
Total Cultivos y/o Elementos Permanentes					\$ 77.283,00
TOTAL AVALÚO DE LA FRANJA AFECTADA					\$ 48.873.102,70

El valor total del inmueble aprobado por el Comité técnico es de: **Cuarenta Y Ocho Millones Ochocientos Setenta Y Tres Mil Ciento Dos Pesos Con Setenta Centavos M.L.**

Se firma en Bogotá D.C. a los diez (10) días del mes de abril de 2.024.


Gabriel Sarmiento Arango
 Representante Legal

R.A.A N° AVAL-19163731
 Miembro Lonja Colombiana de la Propiedad Raíz
 N° 001


Johanna Ramirez Beltrán
 Comité Técnico

R.A.A: N° AVAL-1010188840


Héctor Barahona Guerrero
 Director de Avalúos

R.A.A N° AVAL-19114869
 Miembro Lonja Colombiana de la Propiedad Raíz
 N° 002


Luis F. Sanabria Vanegas
 Avaluador

R.A.A. N° AVAL-1032435523
 Miembro Lonja Colombiana de la Propiedad Raíz
 N° 038



PROYECTO DE CONCESIÓN
 AUTOPISTA CONDÓN/ROBERTO
 CONTRATO No. 1
 800-001.00 DE DICIEMBRE DE 2014
 PRECIO No.
 ACN-02-0328
 ABC. FISCAL
 E.80-1332.681
 ABC. PRIVA
 E.80-1341.081

SISTEMA INTEGRADO DE GESTIÓN
 GESTIÓN CONTRACTUAL Y SEGUIMIENTO DE PROYECTOS DE INFRAESTRUCTURA DE TRANSPORTE
 CÓDIGO GCSP-F-185
 VERSIÓN 001
 FECHA 18/02/2015

FORMATO FICHA PRELIMINAR
 UNIDAD FUNCIONAL 2
 VICTORIO TRAZZO 1
 MARRIEN
 UNIDAD PRECATORIA 0.00
 DERECHO 0.00

CEDULA O NIT 38.287.973
 DIRECCION / EMAIL 2128811550
 DIRECCION DEL PREDIO C/8 A JOSE N. DE SAGOR - 17 MET. L. C/0.18

NOMBRE DEL PROPIETARIO(S) DEL PREDIO DENIS MARGOTH RICARDO ESQUIVEL
 MATRICULA INMOBILIARIA 015-47472
 CATEGORIA CATEGORIAL 015-47472

VEREDA/BARRIO: LAS PALMITAS
 MUNICIPIO: CALIAGUA
 DPTO: ANTIOQUIA
 Clasificación del suelo: URBANO
 Actividad económica del predio: RESERVA
 Topografía: 0 - 7 % Plano

PRECIO requerido para: INVENTARIO DE CULTIVOS Y ESPECIES
 Descripción: UNIDAD
 Cantidad: 1
 OMS: 1

ITEM	DESCRIPCION DE LAS CONSTRUCCIONES	CANTIDAD	UNIDAD
1	1.11. VENTILAS, DISTRIBUCION COMPLETA EN TERRENO, MUEBLES EN LAZARILLOS 80, 4 SIEMPRE, CUBIERTA DE ANILABE EN CONCRETO Y MUEBLES INTERIORES CON UNA ALTURA DE 1.5M. CORRIENTES CON ESTRUCTURAS EN ALUMINIO DE PASADIZO DE 7"x4" Y LAMPARAS DE 25W. CON (20W/20V/120V X 200MM) + (2 20W X 1.5M)	58.51	m ²
2	1.12. MUEBLES, SUELOS DE CONCRETO, ESTRUCTURAS EN ALUMINIO DE PASADIZO DE 7"x4" Y CORRIENTES EN ALUMINIO DE PASADIZO DE 7"x4" Y LAMPARAS DE 25W. CON (20W/20V/120V X 200MM) + (2 20W X 1.5M)	58.51	m ²
3	1.13. MUEBLES, SUELOS DE CONCRETO, ESTRUCTURAS EN ALUMINIO DE PASADIZO DE 7"x4" Y CORRIENTES EN ALUMINIO DE PASADIZO DE 7"x4" Y LAMPARAS DE 25W. CON (20W/20V/120V X 200MM) + (2 20W X 1.5M)	4.24	m ²
4	1.14. MUEBLES, SUELOS DE CONCRETO, ESTRUCTURAS EN ALUMINIO DE PASADIZO DE 7"x4" Y CORRIENTES EN ALUMINIO DE PASADIZO DE 7"x4" Y LAMPARAS DE 25W. CON (20W/20V/120V X 200MM) + (2 20W X 1.5M)	25.08	m ²
5	1.15. MUEBLES, SUELOS DE CONCRETO, ESTRUCTURAS EN ALUMINIO DE PASADIZO DE 7"x4" Y CORRIENTES EN ALUMINIO DE PASADIZO DE 7"x4" Y LAMPARAS DE 25W. CON (20W/20V/120V X 200MM) + (2 20W X 1.5M)	6.45	m ²
TOTAL AREA CONSTRUYER			MENO
			NO
			NO
			NO
			NO

DESCRIPCION DE LAS CONSTRUCCIONES
 1.11. VENTILAS, DISTRIBUCION COMPLETA EN TERRENO, MUEBLES EN LAZARILLOS 80, 4 SIEMPRE, CUBIERTA DE ANILABE EN CONCRETO Y MUEBLES INTERIORES CON UNA ALTURA DE 1.5M. CORRIENTES CON ESTRUCTURAS EN ALUMINIO DE PASADIZO DE 7"x4" Y LAMPARAS DE 25W. CON (20W/20V/120V X 200MM) + (2 20W X 1.5M)
 1.12. MUEBLES, SUELOS DE CONCRETO, ESTRUCTURAS EN ALUMINIO DE PASADIZO DE 7"x4" Y CORRIENTES EN ALUMINIO DE PASADIZO DE 7"x4" Y LAMPARAS DE 25W. CON (20W/20V/120V X 200MM) + (2 20W X 1.5M)
 1.13. MUEBLES, SUELOS DE CONCRETO, ESTRUCTURAS EN ALUMINIO DE PASADIZO DE 7"x4" Y CORRIENTES EN ALUMINIO DE PASADIZO DE 7"x4" Y LAMPARAS DE 25W. CON (20W/20V/120V X 200MM) + (2 20W X 1.5M)
 1.14. MUEBLES, SUELOS DE CONCRETO, ESTRUCTURAS EN ALUMINIO DE PASADIZO DE 7"x4" Y CORRIENTES EN ALUMINIO DE PASADIZO DE 7"x4" Y LAMPARAS DE 25W. CON (20W/20V/120V X 200MM) + (2 20W X 1.5M)
 1.15. MUEBLES, SUELOS DE CONCRETO, ESTRUCTURAS EN ALUMINIO DE PASADIZO DE 7"x4" Y CORRIENTES EN ALUMINIO DE PASADIZO DE 7"x4" Y LAMPARAS DE 25W. CON (20W/20V/120V X 200MM) + (2 20W X 1.5M)

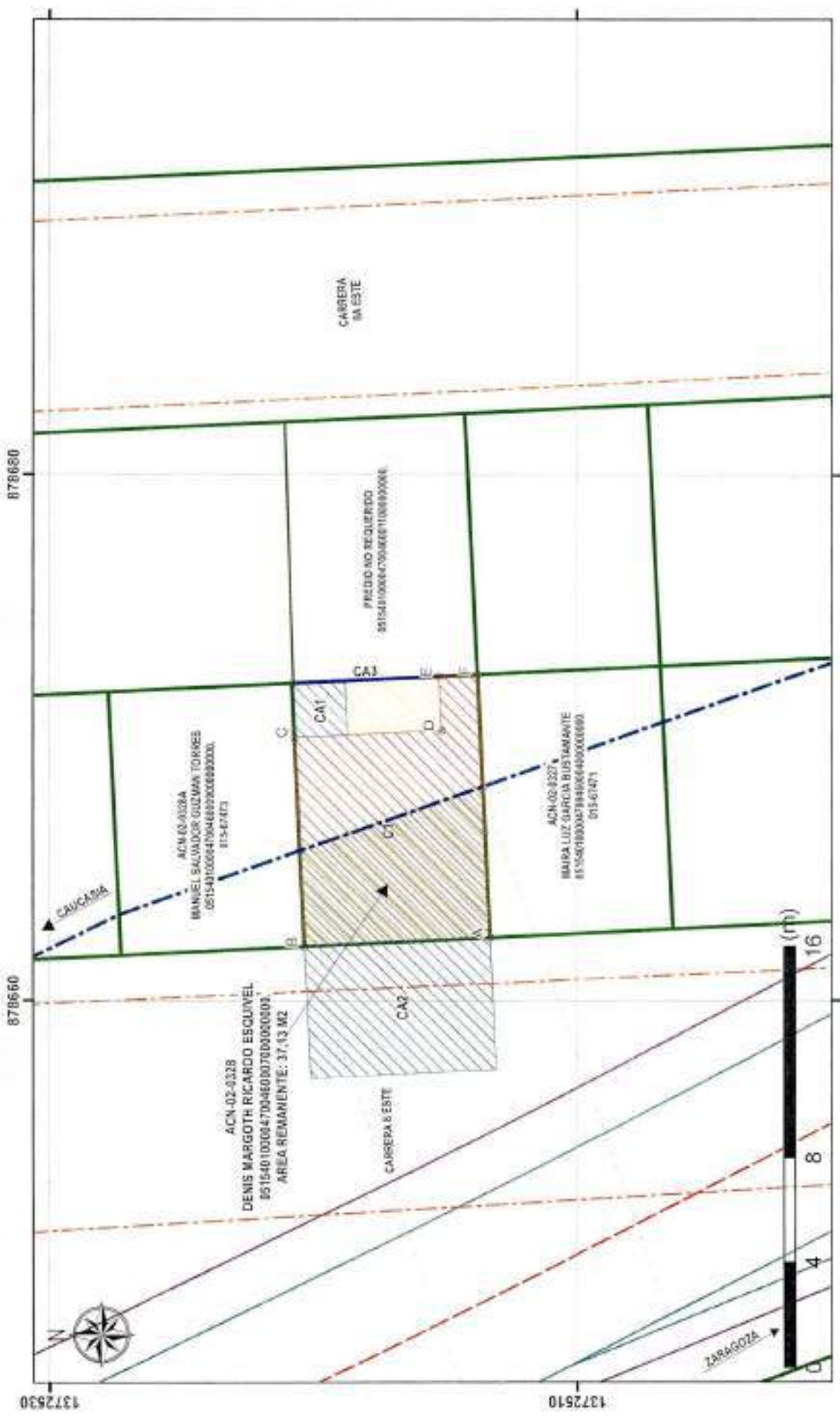
DESCRIPCION DE LAS CONSTRUCCIONES ANEXAS
 1.16. MUEBLES, SUELOS DE CONCRETO, ESTRUCTURAS EN ALUMINIO DE PASADIZO DE 7"x4" Y CORRIENTES EN ALUMINIO DE PASADIZO DE 7"x4" Y LAMPARAS DE 25W. CON (20W/20V/120V X 200MM) + (2 20W X 1.5M)
 1.17. MUEBLES, SUELOS DE CONCRETO, ESTRUCTURAS EN ALUMINIO DE PASADIZO DE 7"x4" Y CORRIENTES EN ALUMINIO DE PASADIZO DE 7"x4" Y LAMPARAS DE 25W. CON (20W/20V/120V X 200MM) + (2 20W X 1.5M)
 1.18. MUEBLES, SUELOS DE CONCRETO, ESTRUCTURAS EN ALUMINIO DE PASADIZO DE 7"x4" Y CORRIENTES EN ALUMINIO DE PASADIZO DE 7"x4" Y LAMPARAS DE 25W. CON (20W/20V/120V X 200MM) + (2 20W X 1.5M)
 1.19. MUEBLES, SUELOS DE CONCRETO, ESTRUCTURAS EN ALUMINIO DE PASADIZO DE 7"x4" Y CORRIENTES EN ALUMINIO DE PASADIZO DE 7"x4" Y LAMPARAS DE 25W. CON (20W/20V/120V X 200MM) + (2 20W X 1.5M)

Observaciones:
 * REQUERIDO ACTUALIZADOS: 21.14.01.2823 MOTIVADA POR EL CAMBIO EN EL DISEÑO Y LINEA DE COMPRAS.
 * Se aplica el área requerida en los muestreos previos a la conformación con el diseño para el área realizable.
 * El área de 21.14.01.2823 de 2014, se aplicará para el área de 2015.
 * El área de 21.14.01.2823 de 2015, se aplicará para el área de 2016.

FECHA DE ELABORACION: 01/02/2015
 Elaborado por: [Firma]
 REVISADO POR: [Firma]
 MP: 22.873-24.003-1008
 Servicio y Registro

AREA TOTAL TERRENO: 70.00 m²
 AREA REQUERIDA: 32.87 m²
 AREA REMANENTE: 37.13 m²
 AREA SOBREPANTE: 31.00 m²
 AREA TOTAL REQUERIDA: 70.00 m²

FORMA 1 DE 1



PLANO DE CONSTRUCCIONES

		PROPIETARIO: DENIS MARGOTH RICARDO ESCUIVEL CEDULA CATASTRAL: 05154010008470046000700000000 MATRICULA INMOBILIARIA: 015-67472		INFORMACION DE REFERENCIA: Módulo Coahuila Bodega Provincia: Tarragona - Misiones Código: ANCHA Parcela: 1, 2, 3, 4, 5, 6, 7, 8, 9, 10, 11, 12, 13, 14, 15, 16, 17, 18, 19, 20 Lote: 1, 2, 3, 4, 5, 6, 7, 8, 9, 10, 11, 12, 13, 14, 15, 16, 17, 18, 19, 20		CONVENIONES: - VERDE: Línea de Construcción - AZUL: Línea de Calle - NARANJA: Línea de Calle - ROJO: Línea de Calle - NEGRO: Línea de Calle - VERDE: Línea de Calle - AZUL: Línea de Calle - NARANJA: Línea de Calle - ROJO: Línea de Calle - NEGRO: Línea de Calle		LEYENDA: - VERDE: Línea de Construcción - AZUL: Línea de Calle - NARANJA: Línea de Calle - ROJO: Línea de Calle - NEGRO: Línea de Calle - VERDE: Línea de Calle - AZUL: Línea de Calle - NARANJA: Línea de Calle - ROJO: Línea de Calle - NEGRO: Línea de Calle									
CUADRO DE AREAS: <table border="1"> <tr><td>AREA TOTAL</td><td>70,00 m²</td></tr> <tr><td>AREA REQUERIDA</td><td>32,87 m²</td></tr> <tr><td>AREA REMANENTE</td><td>37,13 m²</td></tr> <tr><td>AREA CONSTRUCCIONES</td><td>58,51 m²</td></tr> </table>		AREA TOTAL	70,00 m ²	AREA REQUERIDA	32,87 m ²	AREA REMANENTE	37,13 m ²	AREA CONSTRUCCIONES	58,51 m ²	PUNTOS DE REFERENCIA: RUTA 25-AN17 INICIO: K 80+332.681 FINAL: K 80+341.041		FECHA: 01 DE FEBRERO DE 2021		ESCALA: 1:200		ARCHIVO: ACN-02-0328	
AREA TOTAL	70,00 m ²																
AREA REQUERIDA	32,87 m ²																
AREA REMANENTE	37,13 m ²																
AREA CONSTRUCCIONES	58,51 m ²																
PLANO No. 2 DE 3		PLANO No. 2 DE 3		PLANO No. 2 DE 3		PLANO No. 2 DE 3		PLANO No. 2 DE 3									

[Handwritten Signature]

[Handwritten Signature]

	DEPARTAMENTO DE ANTIOQUIA MUNICIPIO DE CAUCASIA NIT: 890906445 - 2	Código: D-E- E1-03 Versión: 2
	SECRETARIA DE PLANEACIÓN Y OBRAS PUBLICA	Fecha de Aprobación 29 de Diciembre de 2017
		Página 1 de 1

**CERTIFICADO DE USO DEL SUELO URBANO
EL SECRETARIO DE PLANEACION MUNICIPAL
CAUCASIA ANTIOQUIA**

CERTIFICA:

Que de acuerdo al Plan de Ordenamiento Territorial (POT) del Municipio de Caucasia Antioquia, Aprobado mediante acuerdo No **019** de **2015** con algunas modificaciones según acuerdo **028** de **2016** y acuerdo **006** de **2019**, el siguiente predio esta zonificado para los siguientes usos.

Barrio: MALVINAS, CR 8A ESTE N 2B SUR-17 MZ 12 LO 18 y con identificación o Código Catastral: **051540100004700460007000000000** de propiedad de la señora **DENIS MARIA RICARDO ESQUIVEL**.

Usos: Residencial.

Uso Principal: Residencial. El 80% del índice de Construcción IC o edificabilidad es para usos residenciales y el otro 20% es para otros usos diferentes al residencial (Comercial) en C-1.


Uso Prohibido: Todos los demás usos diferentes al residencial en un 80%.

Dado en Caucasia, para dar respuesta a solicitud al correo electrónico del caso ACN-02-0328 a los 06 días del mes de noviembre de 2020.
Nuestra Preocupación es Servir.

Atentamente,



KATERINE CHUNZA LONDOÑO
Secretaria de Planeación Municipal.

	NOMBRE	FIRMA	FECHA
Elaboró	Oscar Santana Mazo		06/11/2020
Revisó	Katerine Chunza Londoño		06/11/2020
Los arriba firmantes hemos declarado que revisamos el documento y lo encontramos ajustados a las normas y disposiciones legales pendientes y por lo tanto bajo nuestra responsabilidad los presentamos para firma.			

NIT 890906445-2
Email: alcaldia@caucasia-antioquia.gov.co
Teléfonos (+57)(+4)8391595 Ext. 102 Fax (+57)(+4)8393148
Dirección: Calle 21 Avenida pajonal – Código Postal 052410

