



La movilidad
es de todos

Mintransporte



**AUTOPISTA CONEXIÓN NORTE,
UNA VÍA CON MÚLTIPLES
BENEFICIOS PARA TODOS
SUS USUARIOS VIALES**

Autopistas
DEL NORDESTE



VIGILADO
SuperTransporte



Agencia Nacional de
Infraestructura



La movilidad es de todos

Mintransporte

Uno de los grandes beneficios del proyecto, es que cuando transitas por la Autopista Conexión Norte, no estás solo, cuentas con un gran equipo a tu servicio.



Nuestros servicios viales están disponibles para ti, en la vía Zaragoza - Cauca, las 24 horas del día, 7 días de la semana. Para solicitarlos debes marcar a la línea 3102123246 o acércate al poste S.O.S más cercano y te atenderemos en el menor tiempo posible.



GRÚA AMBULANCIA MEDICALIZADA CARRO TALLER INSPECCIÓN VIAL

INFORMACIÓN DE ATENCIÓN AL USUARIO

📞 310 211 1514

✉️ atencionusuarios@autopistasdelnordeste.com.co

🌐 www.autopistasdelnordeste.com.co

📍 Centro de Control Operacional (CCO)
Km 21+100, Vía Zaragoza - Cauca.

Redes Sociales

🐦 @AutoDelNordeste

📘 Autopistas del Nordeste

Autopistas
DEL NORDESTE



**AUTOPISTA CONEXIÓN NORTE,
UNA VÍA CON MÚLTIPLES
BENEFICIOS PARA TODOS
SUS USUARIOS VIALES**

Autopistas
DEL NORDESTE

ST VIGILADO
SuperTransporte

ANI Agencia Nacional de
Infraestructura

DEL NORDESTE
Autopistas

AUTOPISTA CONEXIÓN NORTE, UNA VÍA PARA EL DESARROLLO VIAL DEL PAÍS

Una vía que tramo a tramo, construye el sueño de los usuarios viales del Nordeste y Bajo Cauca.

Proyecto

Remedios-Zaragoza-Caucasia
145 kilómetros
1.3 billones

Operación de la vía

Servicios Viales:
Ambulancia, Grúa, Carro taller

- | | |
|-------------------------|----------------------------|
| ■ Inspección vial | ■ Área de servicio |
| ■ Postes S.O.S | ■ Zonas de pesaje |
| ■ Cámaras de vigilancia | ■ Mantenimiento de la vía. |

Avance Unidad Funcional 1 Remedios - Zaragoza

Construcción de 58 kilómetros
Velocidad de diseño de 80Km/h
30 kilómetros asfaltados a la fecha
Peaje Fraguas kilómetro 33+000

Avance Unidad Funcional 2 Zaragoza - Caucasia

Construcción variante Caucasia 51km
Rehabilitación y mejoramiento 52 km
Velocidad de diseño de 80Km/h
Peaje Zaragoza PR 21+100

GESTIÓN AMBIENTAL RESPONSABLE CON EL CUIDADO DEL MEDIO AMBIENTE






Somos una empresa ambientalmente responsable y amigable con el medio ambiente, que lleva a cabo procesos constructivos, con todos los permisos y licencias ambientales, requeridos por las autoridades y corporaciones regionales

UNA GESTIÓN PREDIAL EN BENEFICIO DE LA COMUNIDAD

Un grupo de profesionales técnico, social y jurídico adelantan la adquisición de predios para la ejecución del proyecto. A la fecha, se ha logrado el restablecimiento de equipamientos comunitarios, de una Institución Educativa, una placa Polideportiva y dos casetas de Junta de Acción Comunal.

BENEFICIOS DEL PROYECTO

Conectividad entre el Bajo Cauca y Nordeste Antioqueño, mejorando los lazos comerciales y sociales.

-  Reducción de tiempos de viaje
-  Seguridad vial para los usuarios de la vía.
-  Servicios viales gratuitos disponibles las 24 horas.
-  Ahorro en insumos y combustible de los automotores.
-  Generación de empleo en la fase de construcción.

GENERANDO DESARROLLO SOCIAL

Desde la gestión social se desarrollan procesos de transformación comunitaria, a través de las capacitaciones, las iniciativas productivas, el control social de las obras de infraestructura, el relacionamiento con los diferentes públicos de interés, el mejoramiento de las condiciones de vida los pobladores y la generación de empleo.

Autopistas
DEL NORDESTE



PUENTE 6 LA CRUZADA- REMEDIOS



PUENTE 18, EL CENIZO- SEGOVIA



KM 43 VÍA REMEDIOS ZARAGOZA



VÍA REMEDIOS - ZARAGOZA - KM 28+300



INTERCAMBIADOR A DESNIVEL- CAUCASIA



GLORIETA CAMPO ALEGRE - CAUCASIA



PUENTE ANGSTURA, PR 8 + 00 VÍA ZARAGOZA - CAUCASIA



CENTRO CONTROL DE OPERACIONES PR. 21+100